









Zonificació acústica segons el Decret 176 / 2009

-  Zona de sensibilitat acústica alta ( A2 )
-  Zona de sensibilitat acústica alta ( A4 )
-  Zona de sensibilitat acústica moderada ( B1 )
-  Zona de sensibilitat acústica moderada ( B2 )
-  Zona de sensibilitat acústica baixa ( C2 )
-  Limit terme municipal


-  Zona de soroll
-  Sectors no consolidats i de creixement previstos pel POUIM

Mapa de situació:



Fons:

Parte de mostreig: Iavola  
 Cartografia de referència: Diputació de Barcelona (E.1.1M)



Realització:



MAPA ACÚSTIC AL MUNICIPI D'ARENYS DE MAR

11. MAPA DE ZONIFICACIÓ ACÚSTICA

|  |  |   |                    |
|--|--|---|--------------------|
| Jordi Masrol Llobens<br>enginyer municipal | Lluís Esteban Claret<br>arquitecte municipal | Jordi Suro Bodeleres<br>tècnic mg. medi ambient | data<br>Agost 2010 |
|--|--|---|--------------------|