

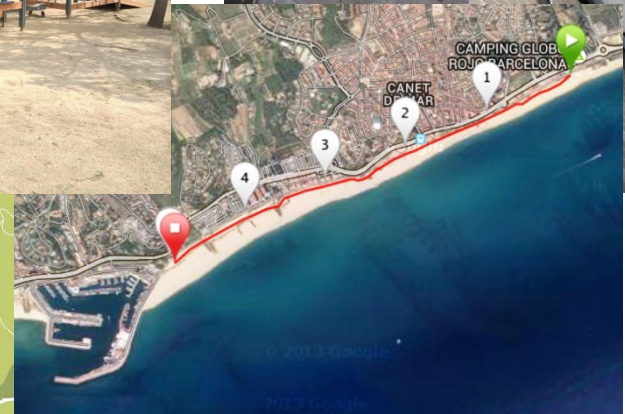



Actualització del Mapa d'Instal·lacions i Equipaments Esportius d'Arenys de Mar

Maig 2015



Ajuntament d'Arenys de Mar



Índex

1. Introducció	3
2. Cens equipaments esportius	9
3. Dades demogràfiques	98
4. Càlcul de la demanda	103
5. Mapes Conceptuals	120
6. Avaluació econòmica de les actuacions a desenvolupar	154
7. Temporalització de les actuacions prevista. Horitzó 2020	159
8. Conclusions	163



Mapa d'Instal·lacions i Equipaments Esportius d'Arenys de Mar

I. Introducció

La revisió del planejament (POUM, pla d'ordenació urbanística municipal) efectuat i aprovat per l'ajuntament d'Arenys de Mar durant l'exercici 2013 requereix de l'esmena d'una sèrie de consideracions prèvies recollides en el MIEM realitzat i aprovat per l'ajuntament el 2009. (veure annex I: resposta als informes desfavorables que ha emès la Secretaria General de l'Esport en referència al POUM d'Arenys de Mar i l'afectació d'aquest sobre el MIEM)

En concret i fent referència a l'informe que el Consell Català de l'Esport trameta a l'Ajuntament el 5 de setembre de 2013, aquest observa que resta pendent la modificació i aprovació dels següents punts:

I. Canvi d'ubicació del nou sòl d'equipament esportiu a la Zona Salines-Bareu-Torqueda.

- 2. Manteniment de la pista d'Atletisme actual, millora i adequació, fent-la compatible amb l'ús esportiu en la seva qualificació urbanística.**
- 3. Incrementar el sòl d'equipament esportiu, públic i privat, passant de 50.405m² a 57.858 m², segons el nou POUM.**

És per aquest motiu que el passat 28 de setembre de 2013, aprovat pel ple municipal, l'ajuntament va dictaminar procedir a la modificació del MIEM i el passat 26 de març de 2014 s'adjudica a l'empresa Llop Gestió Esportiva SL el contracte menor per a la prestació dels serveis professionals per a la confecció de la modificació del Mapa d'Instal·lacions Esportives d'Arenys de Mar.

Fonaments del MIEM. Mapa d'equipament Esportius del Municipi

El MIEM esdevé el document a través del qual la direcció política i tècnica del municipi estableix les polítiques que aniran configurant l'estructura d'equipaments del municipi i de la seva zona d'influència amb altres municipis o territoris.

El MIEM és un document viu, que ha d'adaptar-se a altres documents (com el planejament municipal), als plantejaments i criteris que institucions supra-municipals (com el Consell Català de l'Esport CCE) plantegen per dinamitzar i ordenar la política esportiva en matèria d'equipaments del territori Català i, sobretot, de les tendències, de la realitat i de les necessitats i expectatives dels ciutadans i ciutadanes que practiquen, gestionen, o intervenen de forma més o menys directa en l'àmbit de l'activitat física i de l'esport (esportistes, tècnics, dirigents polítics, dirigents d'entitats, espectadors, socis d'entitats esportives,...).

D'ençà del procés d'expansió que en matèria d'equipaments esportius va haver-hi des de finals dels anys noranta fins a ben entrat el 2011, la crisi i la davallada d'ingressos de les administracions públiques i la falta d'iniciatives privades han fet que el plantejament a l'hora de construir, modificar o reformar els equipaments es planteji des d'un punt molt més auster i més adaptat a les necessitats reals del municipi i de l'àrea d'influència directa.

En aquest sentit, s'ha copsat i demostrat, que alguns plantejaments d'abans de la crisi es basaven en hipòtesis comercials, d'ús o de creixement de la població desmesurats i molt lligats a l'expansió econòmica, demogràfica i migratòria de temps passats.

Conscients d'aquesta realitat i fidel al que en el seu moment va planificar-se, des de la direcció política i tècnica de l'àrea d'esports de l'ajuntament d'Arenys de Mar s'ha optat per revisar el MIEM i adaptar-lo a la situació actual.

Tal i com hem explicat en el primer apartat d'aquesta introducció, el motiu principal de la revisió d'aquest document és fruit d'un canvi en el planejament municipal que afecta al desenvolupament del MIEM, però també, per la necessitat d'adaptar el sistema esportiu a un municipi, a una població, a uns agents i uns practicants molt més exigents, madurs, experts i professionals de l'àmbit de l'activitat física i de l'esport.

Conscients dels reptes que suposa aquest nou paradigma en el que les necessitats dels practicants han evolucionat i on els recursos (privats i públics) s'han moderat per a la promoció d'oferta esportiva, la revisió del MIEM s'ha basat en tres qüestions molt bàsiques:

1. Quin és el dèficit d'equipaments del municipi?
2. Quins són els equipaments, ja existents, que han de reformar-se o adaptar-se a una nova demanda creixent?
3. Quins són els espais naturals i urbans (outdoor) que han esdevingut o esdevindran espais de pràctica esportiva i que requereixen d'atenció per tal de controlar, fomentar i assegurar aspectes bàsics lligats a la pràctica de l'activitat física i de l'esport (manteniment, confort, seguretat, flexibilitat, ...)

Des d'una altra òtica o dimensió del treball, s'ha cregut convenient aprofitar el procés de revisió de MIEM per actualitzar, amortitzar i documentar l'estat de conservació dels equipaments esportius del sistema esportiu municipal.

Es per aquest motiu, que aquest exercici de revisió consta dels següents apartats:

1. Cens equipaments esportius
2. Dades demogràfiques
3. Càlcul de la demanda
4. Mapes Conceptuals
5. Avaluació econòmica de les actuacions a desenvolupar
6. Temporalització de les actuacions prevista. Horitzó 2020

Els primers tres punts: Cens d'equipaments esportius, dades demogràfiques i càlcul de la demanda, configuren la fase d'anàlisi i de diagnòstic del treball, els tres últims punt: Mapes Conceptuals, Avaluació econòmica de les actuacions a desenvolupar i Temporalització de les actuacions previstes, fan referència a la fase de disseny estratègic i de descripció de les propostes que hauran de portar-se a terme.

Des del punt de vista de la fase i del diagnòstic cal destacar que els documents de base que s'han utilitzat són:

1. El MIEM vigents
2. El planejament vigent
3. Els informes efectuats pel departament d'Equipaments del Consell Català de l'Esport.
4. El PIEC
5. Les dades d'evolució de la població publicades a Idescat sobre les que es prediu el volum de creixement de la població i l'evolució que han experimentat durant tots aquest anys altres dades socio-ecòmiques d'interès com l'evolució de la població (per sexes, per edats,...), l'evolució de l'atur, de l'emigració, de la immigració, de la renda per càpita,...

Més enllà de les dades que aquestes fonts ens aporten, a l'hora de dissenyar les actuacions estratègiques, també hem sigut molt conscients de la realitat esportiva del municipi i de l'evolució que les associacions, les escoles, els centres privats, el turisme i la influència dels pobles veïns han tingut sobre el territori.

En aquest sentit, s'ha sigut molt prudent a l'hora de plantejar actuacions lligades a les noves tendències, com la promoció d'esports de raqueta, i més sensible al suport de plantejaments molt més consolidats en el territori com:

1. Les activitats nàutiques i outdoor en territori forestal.
2. Les activitats que hom practica de forma lliure, com l'skate, el running o el tennis taula al parcs
3. Altres activitats que de forma espontània ja s'estan realitzant i que suposen una demanda important que l'àrea d'esports ha de gestionar com el BMX.

4. L'evolució en el volum de practicants que les activitats de sala i de pista estan experimentant

5 i, per últim i no menys important, l'oportunitat que suposa el cobriment de la riera per a la promoció d'activitats a l'aire lliure i en família en entorns propers i urbans.

Conscients doncs d'aquesta realitat, d'aquest escenari i de les possibilitats que els promotors de l'activitat física i esportiva tenen actualment (ajuntament, associacions, privats i administracions supra-municipals) s'estableix aquest pla d'actuació en matèria d'equipaments esportius amb un horitzó de dues legislatures, és a dir, horitzó 2023.

Donada la gran incertesa en quan a l'evolució de les noves tendències del mercat i dels recursos disponibles per a la promoció de noves ofertes o de les ofertes existents, cal ser molt prudents i revisar periòdicament el document per adaptar-lo a les necessitats i a les expectatives dels usuaris.

Des de la direcció tècnica de la revisió d'aquest MIEM volem destacar aquest fet i la feina que des de l'àrea d'esports de l'ajuntament d'Arenys s'ha fet, conjuntament amb la resta d'administracions i d'operadors privats comercials i associatius per tal d'arribar fins al punt actual.

Encaix metodològic del MIEM

Tal i com estableix la guia per a l'elaboració del MIEM:

El Pla director d'instal·lacions i equipaments esportius de Catalunya (PIEC) estableix tot un seguit de determinacions que afecten els equipaments esportius inclosos en el seu àmbit d'actuació. D'altra banda analitza i concreta les necessitats bàsiques dels diferents àmbits territorials amb l'objectiu de prioritzar les actuacions del Consell Català de l'Esport per garantir uns nivells mínims de dotació d'equipaments esportius a tots els ciutadans.

Els estudis de localització de les instal·lacions de la xarxa bàsica (LOC) concreten a escala municipal la distribució de les instal·lacions que cobreixen aquestes necessitats i les adapten a les característiques territorials de cada comarca. Per tant, situen les instal·lacions esportius de la xarxa bàsica, tant les existents com les deficitàries, en els diferents municipis de la comarca.

Però les necessitats específiques de cada municipi depenen de factors molt diversos. Així les pràctiques tradicionals del lloc, la dotació actual d'equipaments, el nivell socioeconòmic, l'urbanisme, l'estructura demogràfica del població, la situació geogràfica i el clima tenen una incidència decisiva a l'hora d'avaluar les necessitats d'equipaments esportius d'un àmbit concret.

El MIEM es l'eina que preveu el PIEC que ha de permetre als municipis determinar les seves necessitats i complementar les establertes com a bàsiques per a tot Catalunya. Per això, la seva formulació ha de contemplar uns mínims homogenis per a tots els municipis, però sense oblidar que es tracta d'un instrument de planificació municipal que ha de ser útil, en primer lloc, al propi municipi i per tant ha d'adaptar-se a les seves circumstàncies i als objectius de la seva política esportiva.

El MIEM també ha de contrastar les seves determinacions amb les del PIEC i amb els estudis de localització per a les instal·lacions de la xarxa bàsica i pot incloure l'anàlisi dels equipaments de la xarxa complementària. Si el municipi està afectat per les determinacions de la xarxa d'interès nacional o per alguns dels plans de la xarxa complementària ja aprovats pel Consell Català de l'Esport caldrà també tenir en compte la seva redacció.

[...]

És evident que la dificultat de la seva redacció es troba directament relacionada amb el nombre d'habitants, l'extensió del municipi i, consegüentment amb la complexitat del sistema esportiu.

[...]

Per a la redacció del MIEM és fonamental disposar d'una sèrie de dades i estudis de base, però cal deixar clar que l'objectiu del mapa no és realitzar aquests estudis, sinó fer una anàlisi dels mateixos per a finalment arribar a unes conclusions sobre les necessitats i dèficits d'equipaments esportius del municipi en un horitzó determinat.

El procés d'aprovació del MIEM

Un cop redactat el MEIM l'ajuntament l'ha de trametre al Consell Català de l'Esport que emetrà informe sobre l'adequació a les determinacions i directrius del PIEC.

En el cas que les conclusions del MIEM s'ajustin als criteris del PIEC, podran incorporar-se als estudis de localització, principalment els canvis acreditats en el CEEC, en la població, o quan es dedueix la no conveniència d'atendre els dèficits previstos al PIEC per motius de manca de sòl o altres circumstàncies que puguin concórrer.

Atesa la incidència urbanística i territorial de les reserves de sòl i equipaments que es proposin, el Departament de Política Territorial i Obres Públiques emetrà, si cal, el corresponent informe.

Un a vegada analitzats aquests informes, l'aprovació del MIEM correspon a l'ajuntament respectiu.



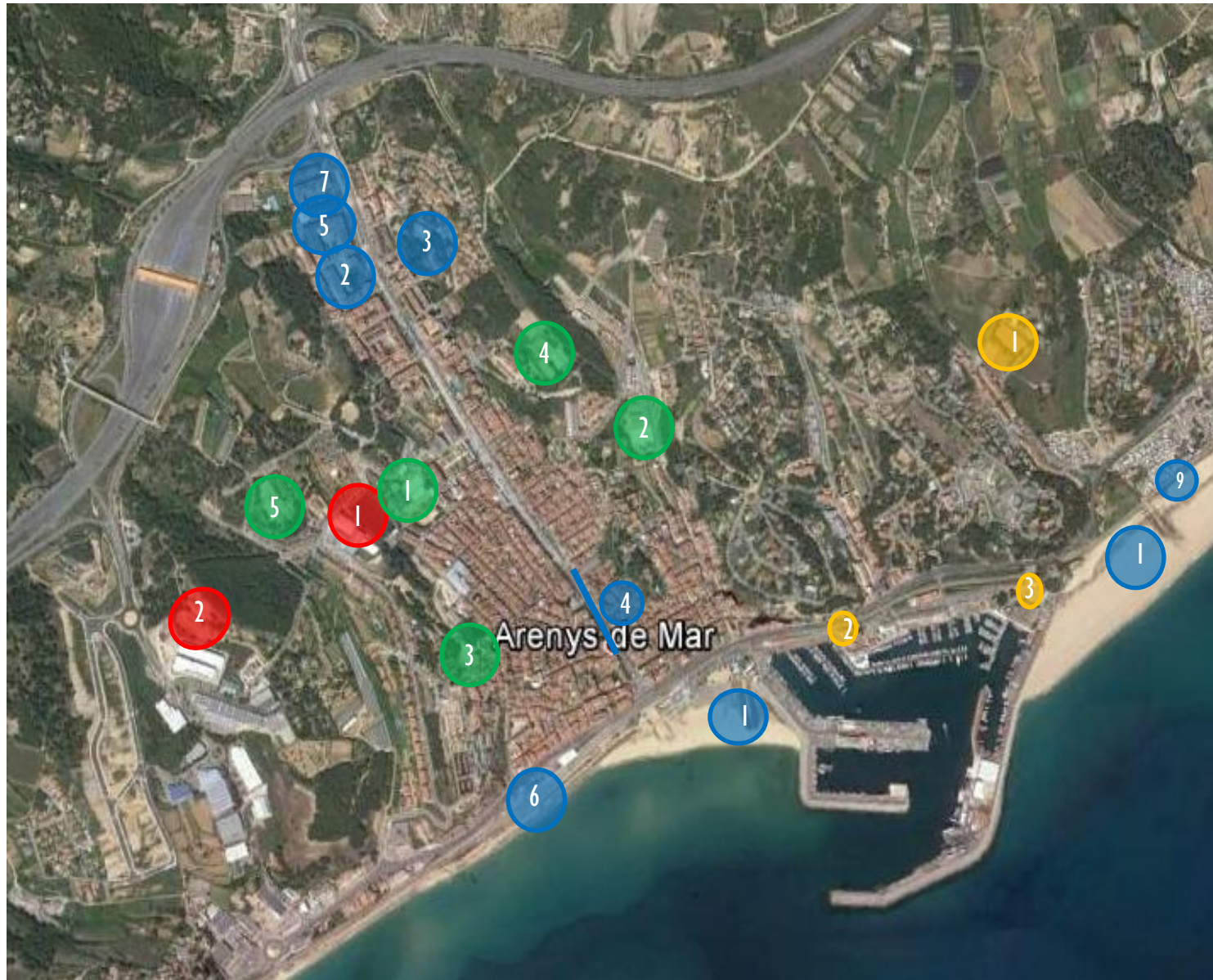
Mapa d'Instal·lacions i Equipaments Esportius d'Arenys de Mar

2. Cens d'equipaments esportius

Objectiu d'aquest apartat:

1. Identificar, classificar i avaluar l'estat de conservació dels diferents espais esportius o de pràctica que actualment conformen el sistema esportiu local de municipi d'arenys.
2. Actualitzar el Cens d'Equipaments Esportius (CEE) del municipi i del Consell Català de l'Esport.

EQUIPAMENTS ESPORTIUS D'ARENYS DE MAR



A. EQUIPAMENTS PÚBLICS

1. Zona Esportiva Municipal
2. Espai esportiu d'atletisme

B. ESPAIS ESPORTIUS D'ÚS LLIURE

1. Espais Esportius de Platges
2. Espai Esportiu Mare Paula
3. Pista Skate
4. Carril Bici
5. Pistes Petanca
6. Circuit Esportiu
7. Espai lúdic gent gran
8. Rutes Arenys
9. Circuit passeig de Mar (Arenys-Canet)

C. CENTRES EDUCATIUS

1. ESCOLA Joan Maragall
2. ESCOLA Sinera
3. Pati Cassà.
4. Col·legi La Presentació
5. INSTITUT Els Tres Turons

D. CENTRES PRIVATS

- Club Tennis Arenys de Mar
- Club Nàutic Arenys de Mar
- Club de Pesca Mar Sport

Fitxes dels Equipaments Esportius d'Arenys de Mar

A. EQUIPAMENTS PÚBLICS

A.1. Zona Esportiva Municipal

A.1.1. Piscina Municipal de les Creus

A.1.2. Pavelló Poliesportiu Municipal Font de les Creus PAV1

A.1.3. Pavelló Poliesportiu Municipal Font de les Creus PAV3

A.1.4. Camp de Futbol Municipal Bernat Coll

A.2. Espai Esportiu D'Atletisme

B. ESPAIS ESPORTIUS D'ÚS LLIURE

B.1.1. Platja Picòrdia

B.1.2. Platja Cavaió

B.2. Espai Esportiu Mare Paula

B.3. Pista Skate

B.4. Carril Bici

B.5. Pistes de Petanca

B.6. Circuit Esportiu

B.7. Espai Lúdic per a la Gent Gran

B.8. Rutes

C. CENTRES EDUCATIUS

C.1. ESCOLA Joan Maragall

C.2. ESCOLA Sinera

C.3. Pati Cassà.

C.4. Col·legi La Presentació

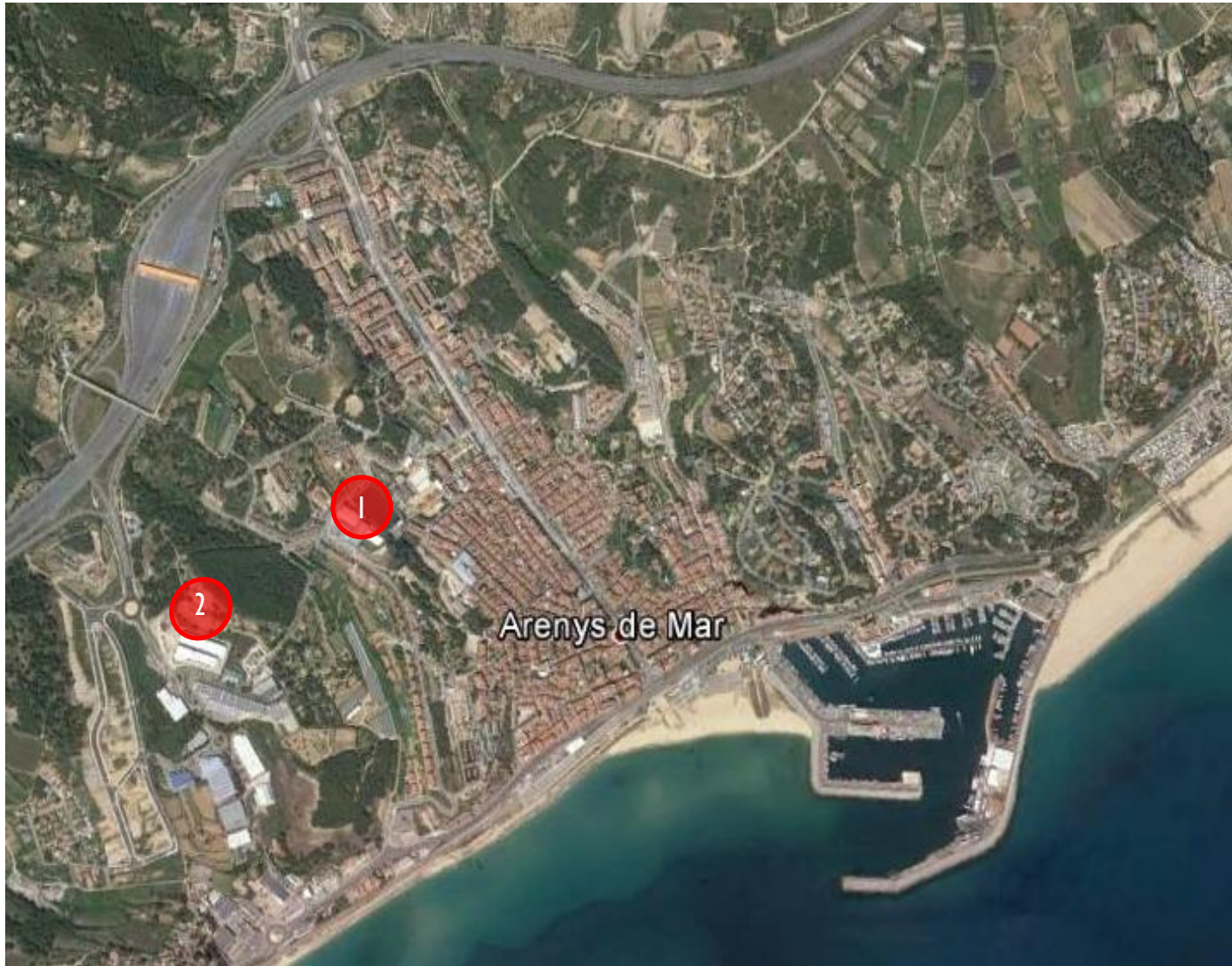
C.5. INSTITUT Els Tres Turons

D. CENTRES PRIVATS

D.1. Club de Tennis Arenys de Mar

D.2. Club Nàutic Arenys de Mar

D.3. Club de Pesca Mar Sport



- 1 Zona Esportiva Municipal
- 2 Espai esportiu d'atletisme

A. EQUIPAMENTS PÚBLICS

A.I. ZONA ESPORTIVA MUNICIPAL

LOCALITZACIÓ:

- Piscina
- Pavelló PAV 1
- Pavelló PAV 3
- Camp de futbol



A. EQUIPAMENTS PÚBLICS

A.1.1. PISCINA MUNICIPAL FONTS DE LES CREUS

Nom de la instal·lació:	Piscina Municipal Fons de les Creus		
Complex:	Complex Esportiu Fons de les Creus		
Adreça:	Fons De Les Creus	Telèfon:	937.924.224
Any d'inauguració:	2003	Ampliacions:	
Nucli de població:	Arenys de Mar		
Entitat propietària:	Ajuntament Arenys de Mar		
Entitat gestora:	Unió de Federacions Esportives de Catalunya		
Tipus de gestió:	La Piscina Municipal és gestionada indirectament mitjançant concessió administrativa a la Unió de Federacions Esportives de Catalunya. La concessió inicialment era per 20 anys però l'adjudicatari va realitzar una proposta de millora (va fer nous els vasos de les 2 piscines que antigament eren descobertes) i aquest fet li va permetre allargar la concessió fins a 25 anys i reduir el cànon de 30.000 a 15.000€ anuals. La gestió i explotació del Complex és integral i inclou les activitats esportives, el servei de consergeria, de bar, de manteniment, neteja i conservació de les instal·lacions.		
Període d'ús:	Anual		
Classificació del sòl:	Urbà	Qualificació del sòl:	EI. Equipament general i públic
Paràmetres urbanístics:	Edificabilitat 0,2		

ESPAIS COMPLEMENTARIS:

Vestidors:	<i>Nombre:</i> 4	<i>Accessibilitat:</i> : NO	<i>Estat d'ús:</i> Suficient
	<i>Sauna.</i> Bany de vapor		<i>Hidromassatge.</i> No

ESPAIS ESPORTIUS:

Espai esportiu 1: Vas esportiu cobert		Any: 2003		Xarxa Bàsica: PCO-I	
Dimensions:	<i>Llarg: 25m</i>	<i>Ample: 12,5m</i>	<i>Superfíc.:312 m²</i>	<i>Altura/prof: 5m/1m</i>	
Activitat principal: natació, salut i recreativa			Cobertura de l'espai: tancat fix		
Usuaris: escolars i població en general			Enllumenat: per a competició		
Règim d'accés: socis, quota i entrada puntual			Paviment: sobreexidor desbordant		

Espai esportiu 2: Vas petit cobert		Any: 2003		Xarxa Bàsica: NO	
Dimensions:	<i>Llarg: 10m</i>	<i>Ample: 4m</i>	<i>Superfíc.:40m²</i>	<i>Altura/prof: 5/0.9m</i>	
Activitat principal: hidromassatge i sortidors d'aigua (xurros)			Cobertura de l'espai: tancat fix		
Usuaris: població en general			Enllumenat: per a competició		
Règim d'accés: socis, quota i entrada puntual			Paviment: sobreexidor desbordant		

Espai esportiu 3: Espai esportiu en sala		Any: 2003		Xarxa Bàsica: SAL-I (1)	
Dimensions:	<i>Llarg: 20m</i>	<i>Ample: 10m</i>	<i>Superfíc.:200m²</i>	<i>Altura: 3m</i>	
Activitat principal: activitats dirigides			Cobertura de l'espai: tancat fix		
Usuaris: escolars i població			Enllumenat: per a competició		
Règim d'accés: restringits a usuaris			Paviment: sintètic		

Espai esportiu 4: Espai de musculació en sala		Any: 2003		Xarxa Complementària: ALT	
Dimensions:	<i>Llarg: 18,3 m</i>	<i>Ample: 12 m</i>	<i>Superfíc.:219m²</i>	<i>Altura/prof: 3m</i>	
Activitat principal: musculació			Cobertura de l'espai: tancat fix		
Usuaris: escolars i població			Enllumenat: per a competició		
Règim d'accés: restringits a usuaris			Paviment: sintètic		

⁽¹⁾ En el CEEC aquest espai és considerat SAL-2, però per superfície correspon a la tipologia SAL-I

ESPAIS ESPORTIUS:

Espai esportiu 5: Espai esportiu en sala		Any: 2003	Xarxa Complementària: ALT	
Dimensions:	<i>Llarg: 12m</i>	<i>Ample: 8m</i>	<i>Superfíc: 96m²</i>	<i>Altura: 3m</i>
Activitat principal: activitats dirigides		Cobertura de l'espai: tancat fix		
Usuaris: escolars i població		Enllumenat: per a competició		
Règim d'accés: restringits a usuaris		Paviment: sintètic		

Espai esportiu 6: Camp de volei platja		Any: 2003	Xarxa Complementària: ALT	
Dimensions:	<i>Llarg: 18m</i>	<i>Ample: 5m</i>	<i>Superfíc: 90m²</i>	<i>Altura/prof: -----</i>
Activitat principal: voleibol		Cobertura de l'espai: a l'aire lliure		
Usuaris: població en general		Enllumenat: sí		
Règim d'accés: socis, quota i entrada puntual		Paviment: sorra		

ESPAIS AUXILIARS:

- Solàrium
- Infermeria
- 60 places de pàrquing per cotxes i motocicletes
- Pàrquing per bicicletes
- Vestidor petit pels socorristes
- Magatzem petit pel material

A. EQUIPAMENTS PÚBLICS

A.I.I. PISCINA MUNICIPAL FONS DE LES CREUS



Vas gran cobert



Vas petit cobert



Espai esportiu en sala: SAL-1



Espai esportiu en sala 2

A. EQUIPAMENTS PÚBLICS

A.I.I. PISCINA MUNICIPAL FONTS DE LES CREUS



Espai de musculació



Infermeria



Solàrium



Camp voleibol

A. EQUIPAMENTS PÚBLICS

A.1.2. PAVELLÓ POLIESPORTIU MUNICIPAL FONTS DE LES CREUS PAV-3

Nom de la instal·lació:	Pavelló Municipal Fons de les Creus PAV-3	
Complex:	Complex Esportiu Fons de les Creus	
Adreça:	Fons De Les Creus	Telèfon: 937.924.224
Any d'inauguració:	1984	Ampliacions: 2010
Nucli de població:	Arenys de Mar	
Entitat propietària:	Ajuntament Arenys de Mar	
Entitat gestora:	Unió de Federacions Esportives de Catalunya	
Els dos pavellons formen part del complex Esportiu Fons de les Creus conjuntament amb la piscina i les dues sales polivalents i la sala de musculació. L'UFEC gestiona el seu manteniment i des de l'ajuntament es gestionen els horaris (veure plec de condicions)		
Període d'ús:	Anual	
Classificació del sòl:	Urbà	Qualificació del sòl: E1. Equipament general i públic
Paràmetres urbanístics:	Edificabilitat 0,2	

ESPAIS COMPLEMENTARIS:

Vestidors:	<i>Nombre:</i> 4 de grups i 2 col·lectius	2 d'àrbitres o tècnics
	<i>Accessibilitat:</i> No	<i>Estat d'ús:</i> Suficient
	<i>Sauna:</i> No	<i>Hidromassatge:</i> No

ESPAIS ESPORTIUS:

Espai esportiu 1: Pista triple en pavelló		Any: 2010	Xarxa Bàsica: PAV-3	
Dimensions:	<i>Llarg.</i> 44m	<i>Ample.</i> 28m	<i>Superfíc:</i> 1.232m ²	<i>Altura:</i> 6m
Activitat principal: poliesportiva		Cobertura de l'espai: tancat fix		
Usuaris: tots els col·lectius		Enllumenat: per a competició		
Règim d'accés: restringit a usuaris		Paviment: Parquet		
Tipus espai espectadors: grades		Estat espai espectadors: Molt bo		

Espai esportiu 2: Espai esportiu en sala		Any: 2010	Xarxa Complementària: ALT	
Dimensions:	<i>Llarg.</i> 14,9m	<i>Ample.</i> 5m	<i>Superfíc:</i> 74,5m ²	<i>Altura:</i> 3m
Activitat principal: sala de musculació		Cobertura de l'espai: tancat fix		
Usuaris: població en general		Enllumenat: regular		
Règim d'accés: restringits a usuaris		Paviment: sintètic		

ESPAIS AUXILIARS:

- 3 wc de pista
- 4 magatzems de pista
- 1 sala d'instal·lacions tècniques
- 1 sala de clima
- 1 sala de calderes
- 1 sala de gasoil
- 1 infermeria
- Espai de grades
- Hotel d'Entitats
 - 3 despatxos dobles
 - 1 sala de reunions
 - 1 sala de regidoria
 - 1 wc públic

A. EQUIPAMENTS PÚBLICS

A.1.2. PAVELLÓ POLIESPORTIU MUNICIPAL FONS DE LES CREUS PAV-3




Espai esportiu



Sala de musculació



Magatzems de pista



Grades

A. EQUIPAMENTS PÚBLICS

A.1.3. PAVELLÓ POLIESPORTIU MUNICIPAL FONTS DE LES CREUS PAV-I

Nom de la instal·lació:	Pavelló Municipal Fons de les Creus PAV-I	
Complex:	Complex Esportiu Fons de les Creus	
Adreça:	Fons De Les Creus	Telèfon: 937.924.224
Any d'inauguració:	2001	Ampliacions:
Nucli de població:	Arenys de Mar	
Entitat propietària:	Ajuntament Arenys de Mar	
Entitat gestora:	Unió de Federacions Esportives de Catalunya	
Els dos pavellons formen part del complex Esportiu Fons de les Creus conjuntament amb la piscina i les dues sales polivalentes i la sala de musculació. L'UFEC gestiona el seu manteniment i des de l'ajuntament es gestionen els horaris (veure plec de condicions)		
Període d'ús:	Anual	
Classificació del sòl:	Urbà	Qualificació del sòl: E1. Equipament general i públic
Paràmetres urbanístics:	Edificabilitat 0,2	

ESPAIS COMPLEMENTARIS:

Vestidors:	<i>Nombre:</i> 4 complets	2 d'àrbitres o tècnics
	<i>Accessibilitat:</i> No	<i>Estat d'ús:</i> Suficient
	<i>Sauna:</i> No	<i>Hidromassatge:</i> No

ESPAIS ESPORTIUS:

Espai esportiu 1: Pista simple en pavelló		Any: 2001	Xarxa Bàsica: PAV-I	
Dimensions:	Llarg: 40m	Ample: 20m	Superfíc: 800m ²	Altura: 7m
Activitat principal: hoquei sobre patins		Cobertura de l'espai: tancat fix		
Usuaris: tots els col·lectius		Enllumenat: per a competició		
Règim d'accés: restringit a usuaris		Paviment: Terratzo		
Tipus espai espectadors: grades		Estat espai espectadors: Bo		

Espai esportiu 2: Espai esportiu en sala		Any: 2001	Xarxa Complementària: ALT	
Dimensions:	Llarg: 4,30m	Ample: 7m	Superfíc: 30,1m ²	Altura: 3m
Activitat principal: sala de musculació		Cobertura de l'espai: tancat fix		
Usuaris: població en general		Enllumenat: regular		
Règim d'accés: restringits a usuaris		Paviment: terratzo		

Espai esportiu 3: Rocòdrom		Any: 2003	Xarxa Complementària: ROC	
Dimensions:	Llarg:	Ample:	Superfíc:	Altura: 7m
Activitat principal: escalada		Cobertura de l'espai: tancat fix		
Usuaris: població en general		Enllumenat: regular		
Règim d'accés: restringits a usuaris		Paret:		

ESPAIS AUXILIARS:

- I magatzem de pista
- I infermeria

A. EQUIPAMENTS PÚBLICS

A.1.3. PAVELLÓ POLIESPORTIU MUNICIPAL FONS DE LES CREUS PAV-I



Pavelló poliesportiu PAV-I



Rocòdrom



Sala de musculació

A. EQUIPAMENTS PÚBLICS

A.1.4. CAMP DE FUTBOL MUNICIPAL BERNAT COLL

Nom de la instal·lació:	Camp de Futbol Municipal Bernat Coll	
Complex:	Complex Esportiu Fons de les Creus	
Adreça:	Fons De Les Creus	Telèfon: 937.959.038
Any d'inauguració:	1969	Ampliacions: 1984/2007
Nucli de població:	Arenys de Mar	
Entitat propietària:	Ajuntament Arenys de Mar	
Entitat gestora:	Ajuntament Arenys de Mar	
Tipus de gestió:	El Camp de futbol Bernat Coll es gestiona directament per l'Ajuntament	
Període d'ús:	Anual	
Classificació del sòl:	Urbà	Qualificació del sòl: E1. Equipament general i públic
Paràmetres urbanístics:	Edificabilitat 0,2	

ESP AIS COMPLEMENTARIS:

Vestidors:	<i>Nombre:</i> 4 complets	2 d'àrbitres o tècnics
	<i>Accessibilitat:</i> No	<i>Estat d'ús:</i> Suficient
	<i>Sauna:</i> No	<i>Hidromassatge:</i> No

ESPAIS ESPORTIUS:

Espai esportiu 1: Camp de Futbol		Any: 1969	Xarxa Bàsica: CAM-2	
Dimensions:	<i>Llarg.</i> 106,6 m	<i>Ample.</i> 53,15m	<i>Superfíc:</i> 5000m ²	<i>Altura:</i>
Activitat principal: futbol		Cobertura de l'espai: a l'aire lliure		
Usuaris: tots els col·lectius		Enllumenat: per a competició		
Règim d'accés: restringit a usuaris		Paviment: Gespa artificial 2007		
Tipus espai espectadors: grades		Estat espai espectadors: molt deficient		

Espai esportiu 2: Espai esportiu		Any: 2010	Xarxa Complementària: ALT	
Dimensions:	<i>Llarg.</i> 25m	<i>Ample.</i> 10m	<i>Superfíc:</i> 250m ²	<i>Altura:</i> a l'aire lliure
Activitat principal: zona escalfament		Cobertura de l'espai: a l'aire lliure		
Usuaris: població en general		Enllumenat: regular		
Règim d'accés: restringits a usuaris		Paviment: gespa artificial		
Espai esportiu 3: Espai esportiu en sala		Any: 2010	Xarxa Complementària: ALT	
Dimensions:	<i>Llarg.</i> 10,5	<i>Ample.</i> 5,20 m	<i>Superfíc:</i> 54,6 m ²	<i>Altura:</i>
Activitat principal: sala d'activitats dirigides		Cobertura de l'espai: tancat fix		
Usuaris: població en general		Enllumenat: regular		
Règim d'accés: restringits a usuaris		Paviment: Parquet		

ESPAIS AUXILIARS:

- 1 Infermeria
- 6 magatzems
- Bar
- WC pel públic

A. EQUIPAMENTS PÚBLICS

A.1.4. CAMP DE FUTBOL MUNICIPAL BERNAT COLL



Espai esportiu: CAM-2



Zona escalfament



Sala activitats dirigides



Vestidors

A. EQUIPAMENTS PÚBLICS

A.2. ESPAI ESPORTIU D'ATLETISME

LOCALITZACIÓ:

- Pista atletisme
- Llançament
- Salt
- Tir amb arc



A. EQUIPAMENTS PÚBLICS

A.2. ESPAI ESPORTIU D'ATLETISME

Nom de la instal·lació:	Pistes municipals Atletisme		
Complex:	-----		
Adreça:	C/ Jaume Partagàs, s/n PI Valdegata Draper	Telèfon:	937.921.272
Any d'inauguració:	1997	Ampliacions:	2003
Nucli de població:	Arenys de Mar		
Entitat propietària:	Ajuntament Arenys de Mar		
Entitat gestora:	Ajuntament Arenys de Mar		
Tipus de gestió:	Directa		
Període d'ús:	tot l'any		
Classificació del sòl:	Urbà	Qualificació del sòl:	Sistema Espai lliure local (zona verda)
Paràmetres urbanístics:	Ocupació 3% / Alçada màxima: 6m		

ESP AIS COMPLEMENTARIS:

Vestidors:	<i>Nombre:</i> 2 incomplets	<i>Accessibilitat:</i> : NO	<i>Estat d'ús:</i> Suficient
	<i>Sauna:</i> No		<i>Hidromassatge:</i> No

ESPAIS ESPORTIUS:

Espai esportiu 1: Pista atletisme		Any: -----	Xarxa Bàsica: ATL-I	
Dimensions:	Llarg. 200m	Ample. 2 carrers		Altura: -----
Activitat principal: atletisme		Cobertura de l'espai: a l'aire lliure		
Usuaris: escolars i població en general		Enllumenat: just		
Règim d'accés: lliure gratuït prèvia sol·licitud		Paviment: terra		

Espai esportiu 2: Llançament		Any: -----	Xarxa Complementària: CON	
Dimensions:	Llarg. 6m	Ample. 5m	Superfíc.: 30 m ²	Altura: -----
Activitat principal: Llançament		Cobertura de l'espai: a l'aire lliure		
Enllumenat: just		Paviment: terra		

Espai esportiu 3: Salt de llargada		Any: -----	Xarxa Complementària: CON	
Dimensions:	Llarg. 6m	Ample. 1,20m	Superfíc.: 7,2 m ²	Altura: -----
Activitat principal: Salts de llargada. Triple salt		Cobertura de l'espai: a l'aire lliure		
Enllumenat: just		Paviment: terra		

Espai esportiu 4: Tir amb arc		Any: -----	Xarxa Complementària: TIR	
Dimensions:	Llarg. -----	Ample. -----	Superfíc.: -----	Altura: -----
Activitat principal: Tir amb arc		Cobertura de l'espai: a l'aire lliure		
Enllumenat: just		Paviment: terra		

ESPAIS AUXILIARS:

- Magatzem en mòdul pre-fabricat

A. EQUIPAMENTS PÚBLICS

A.2. ESPAI ESPORTIU D'ATLETISME



Pista per córrer i anelles



Zona de llançament

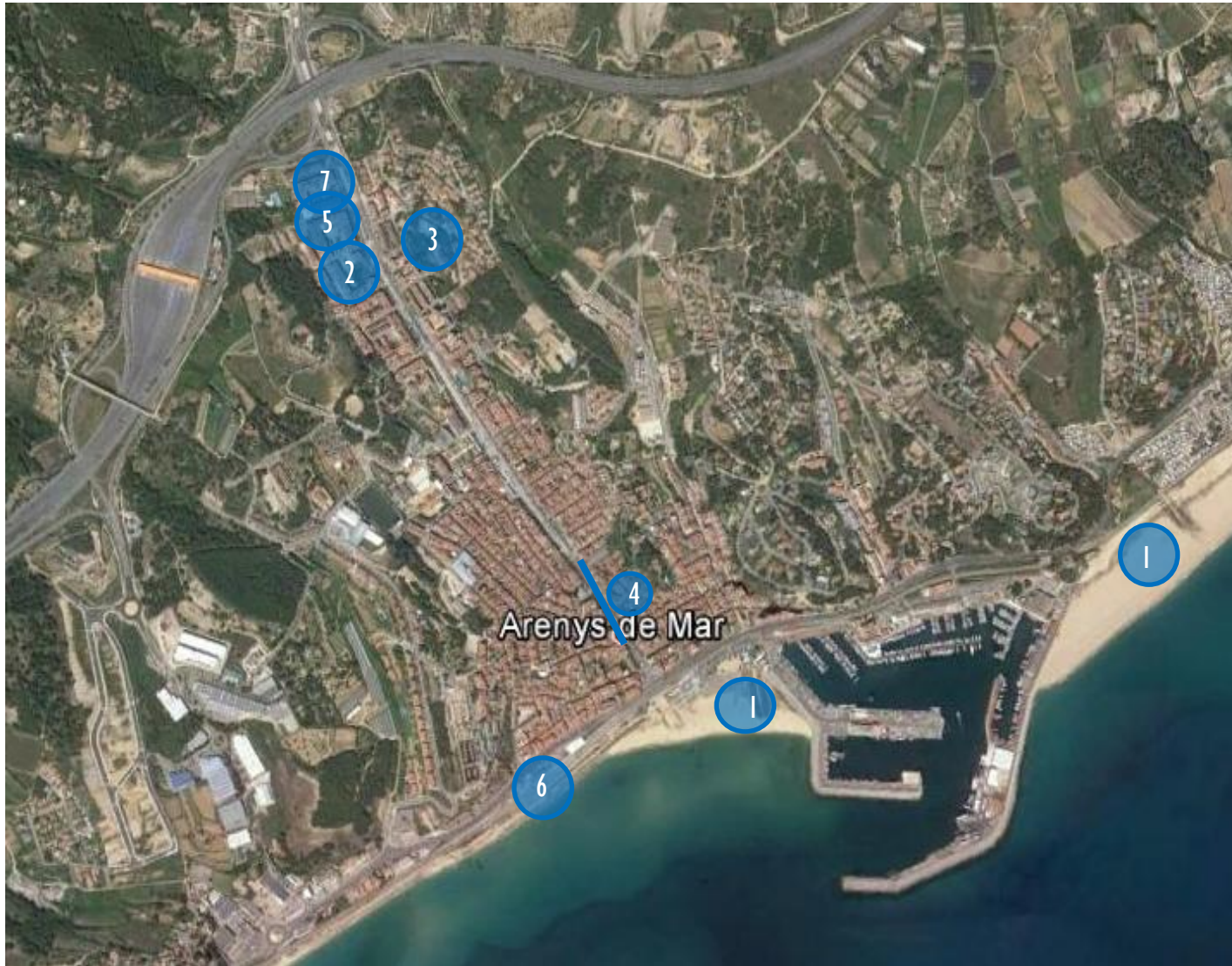


Salt de llargada



Tir amb arc

B. ESPAIS ESPORTIUS D'ÚS LLIURE



- 1 Espais Esportius de Platges
- 2 Espai Esportiu Mare Paula
- 3 Pista Skate
- 4 Carril Bici
- 5 Pistes Petanca
- 6 Circuit Esportiu
- 7 Espai lúdic gent gran
- 8 Rutes Arenys

B. ESPAIS ESPORTIUS D'ÚS LLIURE

B.1.1. PLATJA PICÒRDIA

LOCALITZACIÓ:

- 1 camp de futplatja
- 5 camps de voleibol platja
- 1 camp de bàsquet
- 1 mòdul magatzem de fusta



B. ESPAIS ESPORTIUS D'ÚS LLIURE

B.I.I. PLATJA PICÒRDIA

Nom de la instal·lació:	Platja Picòrdia		
Adreça: Primera Platja, s/n	Telèfon: 937.921.272		
Any d'inauguració: 1996	Ampliacions: 2005/2006/2007/2008		
Nucli de població: Arenys de Mar			
Entitat propietària: Ajuntament Arenys de Mar			
Entitat gestora: Ajuntament Arenys de Mar			
Tipus de gestió: directa per part de l'ajuntament			
Període d'ús: principalment a l'estiu			
Classificació del sòl: No urbanitzable	Qualificació del sòl: Sistema marítim		
Paràmetres urbanístics: Segons legislació			

ESPAIS COMPLEMENTARIS:

Vestidors:	<i>Nombre:</i> NO	<i>Accessibilitat. :</i> NO	<i>Estat d'ús:</i> Suficient
	<i>Sauna:</i> No		<i>Hidromassatge:</i> No

ESPais ESPORTIUS:

Espai esportiu 1: Camp petit bàsquet		Any: 1984		Xarxa Complementària: ALT	
Dimensions:	Llarg. 20m	Ample: 15m	Superfíc.: 300m ²	Altura: -----	
Activitat principal: Basquetbol			Cobertura de l'espai: a l'aire lliure		
Usuaris: població en general			Enllumenat: no disposa		
Règim d'accés: lliure gratuït			Paviment: sorra		

Espai esportiu 2: Pistes de voleibol platja (5)		Any: -----		Xarxa Complementària: ALT	
Dimensions:	Llarg. 14m	Ample: 7m	Superfíc.: 98m ²	Altura: -----	
Activitat principal: voleibol			Cobertura de l'espai: a l'aire lliure		
Usuaris: població en general			Enllumenat: no disposa		
Règim d'accés: lliure gratuït			Paviment: sorra		

Espai esportiu 3: Camp futplatja		Any: -----		Xarxa Complementària: ALT	
Dimensions:	Llarg. 20m	Ample: 10m	Superfíc.: 200m ²	Altura: -----	
Activitat principal: Futbol a la platja			Cobertura de l'espai: a l'aire lliure		
Usuaris: població en general			Enllumenat: no disposa		
Règim d'accés: lliure gratuït			Paviment: sorra		

B. ESPAIS ESPORTIUS D'ÚS LLIURE

B.I.I. PLATJA PICÒRDIA



Camp petit bàsquet



Camp futplatja



Camps de voleibol



Camps de voleibol

B. ESPAIS ESPORTIUS D'ÚS LLIURE

B.1.2. PLATJA CAVAIÓ

LOCALITZACIÓ:

- 1 camp de Futbol 7
- 4 camps de voleibol platja



B. ESPAIS ESPORTIUS D'ÚS LLIURE

B.1.2. PLATJA CAVAIÓ

Nom de la instal·lació:	Platja Cavaió		
Adreça:		Telèfon:	937.921.272
Any d'inauguració:		Ampliacions:	
Nucli de població:	Arenys de Mar		
Entitat propietària:	Ajuntament Arenys de Mar		
Entitat gestora:	Ajuntament Arenys de Mar		
Tipus de gestió:	directa per part de l'ajuntament		
Període d'ús:	principalment a l'estiu		
Classificació del sòl:	No urbanitzable	Qualificació del sòl:	Sistema marítim
Paràmetres urbanístics:	Segons legislació		

ESPAIS COMPLEMENTARIS:

Vestidors:	Nombre:	NO	Accessibilitat. :	NO	Estat d'ús:	Suficient
	Sauna:	No	Hidromassatge:	No		

ESPais ESPORTIUS:

Espai esportiu 1: Camp futbol 7		Any: -----		Xarxa Complementària: ALT	
Dimensions:	<i>Llarg. 30m</i>	<i>Ample. 20m</i>	<i>Superfíc.: 500m²</i>	<i>Altura: -----</i>	
Activitat principal: Futbol a la platja			Cobertura de l'espai: a l'aire lliure		
Usuaris: població en general			Enllumenat: no disposa		
Règim d'accés: lliure gratuït			Paviment: sorra		

Espai esportiu 2: Pistes de voleibol platja		Any: -----		Xarxa Complementària: ALT	
Dimensions:	<i>Llarg. 14m</i>	<i>Ample. 7m</i>	<i>Superfíc.: 98m²</i>	<i>Altura: -----</i>	
Activitat principal: voleibol			Cobertura de l'espai: a l'aire lliure		
Paviment: sorra			Enllumenat: no disposa		



Camps de voleibol



Camp de Futplatja



Camp futbolatja

B. ESPAIS ESPORTIUS D'ÚS LLIURE

B.2. ESPAI ESPORTIU MARE PAULA

LOCALITZACIÓ:

- l pista de bàsquet
- l pista de futbol



B. ESPAIS ESPORTIUS D'ÚS LLIURE

B.2. ESPAI ESPORTIU MARE PAULA

Nom de la instal·lació:	Espai Esportiu Parc Mare Paula		
Adreça: Parc de Mare Paula	Telèfon: 937.923.363		
Any d'inauguració: 2006	Ampliacions: 2012		
Nucli de població: Arenys de Mar			
Entitat propietària: Ajuntament Arenys de Mar			
Entitat gestora: Ajuntament Arenys de Mar			
Tipus de gestió: directa per part de l'ajuntament			
Període d'ús: tot l'any			
Classificació del sòl: Urbà	Qualificació del sòl: Sistema LI. Espai lliure local		
Paràmetres urbanístics: Ocupació: 3% / Alçada màxima: 6m			

ESPAIS COMPLEMENTARIS:

Vestidors:	<i>Nombre:</i> NO	<i>Accessibilitat. :</i> NO	<i>Estat d'ús:</i> Suficient
	<i>Sauna:</i> No		<i>Hidromassatge:</i> No

ESPais ESPORTIUS:

Espai esportiu 1: Pista de bàsquet		Any: 2004		Xarxa Complementària: ALT	
Dimensions:	<i>Llarg. 14m</i>	<i>Ample. 8m</i>	<i>Superfíc.: 112m²</i>	<i>Altura: -----</i>	
Activitat principal: Bàsquetbol			Cobertura de l'espai: a l'aire lliure		
Usuaris: població en general			Enllumenat: no disposa		
Règim d'accés: lliure gratuït entre les 10 i les 22h			Paviment: tartan		

Espai esportiu 2: Pista de futbol		Any: 2006		Xarxa Complementària: ALT	
Dimensions:	<i>Llarg. 20m</i>	<i>Ample. 12m</i>	<i>Superfíc.: 240m²</i>	<i>Altura: -----</i>	
Activitat principal: voleibol			Cobertura de l'espai: a l'aire lliure		
Paviment: Gespa Artificial			Enllumenat: no disposa		



Pista de bàsquet



Pista de futbol

B. ESPAIS ESPORTIUS D'ÚS LLIURE

B.3. PISTA SKATE

LOCALITZACIÓ:

- Skate parc



B. ESPAIS ESPORTIUS D'ÚS LLIURE

B.3. PISTA SKATE

Nom de la instal·lació:	Pista Skate		
Adreça: Parc dels Països Catalans	Telèfon: 937.921.272		
Any d'inauguració: 2005	Ampliacions: 2007		
Nucli de població: Arenys de Mar			
Entitat propietària: Ajuntament Arenys de Mar			
Entitat gestora: Ajuntament Arenys de Mar			
Tipus de gestió: directa per part de l'ajuntament			
Període d'ús: tot l'any			
Classificació del sòl: Urbà	Qualificació del sòl: Sistema LI. Espai lliure general		
Paràmetres urbanístics: Ocupació: 3% / Alçada màxima: 6m			

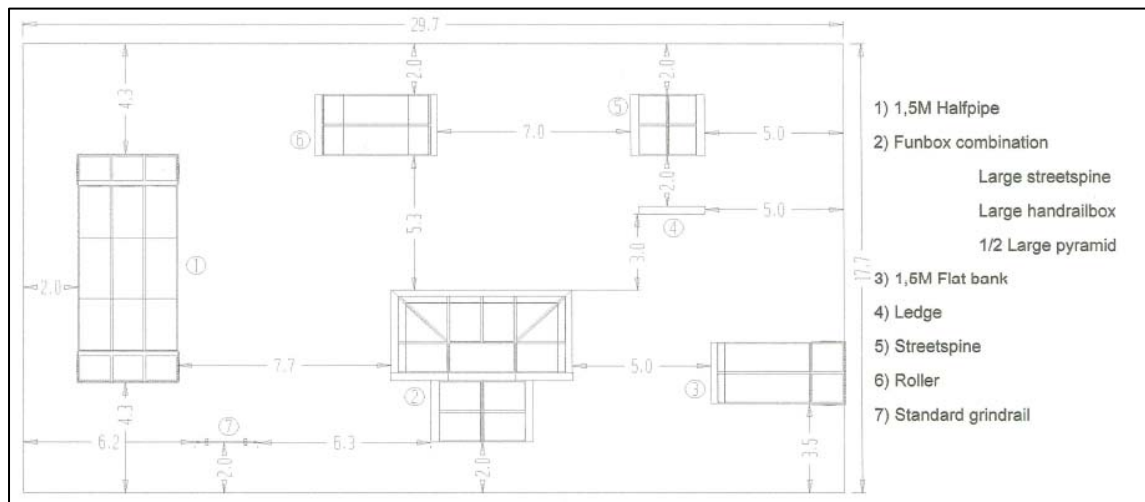
ESPAIS COMPLEMENTARIS:

Vestidors:	<i>Nombre:</i> NO	<i>Accessibilitat. :</i> NO	<i>Estat d'ús:</i> Suficient
	<i>Sauna:</i> No		<i>Hidromassatge:</i> No

ESPAIS ESPORTIUS:

Espai esportiu 1: Half pipe		Any: 2005		Xarxa Complementària: SIN	
Dimensions:	<i>Llarg: 8,60m</i>	<i>Ample: 2,44m</i>	<i>Superfíc: -----</i>	<i>Altura: 1,23m</i>	
Activitat principal: Skate			Cobertura de l'espai: a l'aire lliure		
Usuaris: població en general			Enllumenat: no disposa		
Règim d'accés: lliure gratuït de 10-22h			Paviment: ciment polit/ skatelite		

Espai esportiu 2: Elements varis:		Any: 2005		Xarxa Complementària: SIN	
Dimensions:	<i>Llarg: ----</i>	<i>Ample: -----</i>	<i>Superfíc: -----</i>	<i>Altura: -----</i>	
Activitat principal: Skate			Cobertura de l'espai: a l'aire lliure		
Usuaris: població en general			Enllumenat: no disposa		
Règim d'accés: lliure gratuït de 10-22h			Paviment: ciment polit		



B. ESPAIS ESPORTIUS D'ÚS LLIURE

B.3. PISTA SKATE



B. ESPAIS ESPORTIUS D'ÚS LLIURE

B.4. CARRIL BICI

LOCALITZACIÓ:

- Carril bici

Nom de la instal·lació:	Carril Bici		
Adreça:	Riera del Bisbe Pol	Telèfon:	
Any d'inauguració:	2005	Ampliacions:	2011
Nucli de població:	Arenys de Mar		
Entitat propietària:	Ajuntament Arenys de Mar		
Entitat gestora:	Ajuntament Arenys de Mar		
Tipus de gestió:	directa per part de l'ajuntament		
Període d'ús:	tot l'any		
Classificació del sòl:	Urbà	Qualificació del sòl:	Sistema viari
Paràmetres urbanístics:	no edificable		



ESPAIS COMPLEMENTARIS:

Vestidors:	<i>Nombre:</i> NO	<i>Accessibilitat. :</i> NO	<i>Estat d'ús:</i> ----
	<i>Sauna:</i> No		<i>Hidromassatge:</i> No

ESP AIS ESPORTIUS:

Espai esportiu I: Carril Bici	Any: 2012	Xarxa Complementària: BIC
Activitat principal: Bici	Cobertura de l'espai: a l'aire lliure	
Usuaris: població en general	Enllumenat: el propi de la via	
Règim d'accés: lliure gratuït	Paviment: asfalt	

El carril bici està mal dissenyat. Cal una nova distribució de manera que els ciclistes passin entre la vorera i els vehicles aparcats, i d'aquesta manera no resti exposat a la perillositat que tenim actualment.

B. ESPAIS ESPORTIUS D'ÚS LLIURE

B.5. PISTES DE PETANCA

LOCALITZACIÓ:

- 5 pistes de petanca



B. ESPAIS ESPORTIUS D'ÚS LLIURE

B.5. PISTES DE PETANCA

Nom de la instal·lació:	Pistes Municipals de Petanca		
Adreça: Parc de l'Asil Torrent	Telèfon: 937.921.272		
Any d'inauguració: 2006	Ampliacions:		
Nucli de població: Arenys de Mar			
Entitat propietària: Ajuntament Arenys de Mar			
Entitat gestora: Ajuntament Arenys de Mar i Club Petanca Sinera			
Tipus de gestió: La gestió d'aquest espais esportius és directa a càrrec de l'ajuntament qui en fa una cessió d'ús al club de petanca del municipi			
Període d'ús: tot l'any			
Classificació del sòl: Urbà	Qualificació del sòl: Sistema LI. Espai lliure general		
Paràmetres urbanístics: Ocupació: 3% / Alçada màxima: 6m			

ESPAIS COMPLEMENTARIS:

Vestidors:	<i>Nombre:</i> NO	<i>Accessibilitat:</i> NO	<i>Estat d'ús:</i> -----
	<i>Sauna:</i> No		<i>Hidromassatge:</i> No

ESPais ESPORTIUS:

Espai esportiu I: 5 pistes de petanca		Any: 2006		Xarxa Complementària: PET	
Dimensions:		Llarg: 15m	Ample: 4m	Superfíc.: 60m ²	Altura:
Activitat principal: Petanca			Cobertura de l'espai: a l'aire lliure		
Usuaris: població en general			Enllumenat: no disposa		
Règim d'accés: lliure gratuït			Paviment: Terra		

ESPais AUXILIARS:

- I WC
- I mòdul de magatzem



B. ESPAIS ESPORTIUS D'ÚS LLIURE

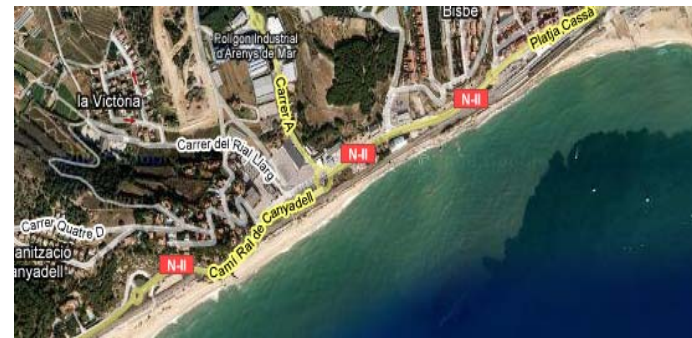
B.6. CIRCUIT ESPORTIU

El passeig marítim, el qual comunica les poblacions d'Arenys de Mar i Canet de Mar, és un dels espais amb més aflluència de practicants de diferents modalitats esportives de la nostre població.

En l'actualitat, la pràctica d'activitat física és una pràctica que realitza una gran part de la població catalana, la qual es situa com a una de les activitats que més temps d'oci ocupa als catalans. Segons l'Enquesta d'hàbits esportius d'Arenys de Mar (2010) el 49,2% de la població arenyenca realitza alguna pràctica esportiva regularment, del qual es desprèn que l'activitat física més practicada entre aquest col·lectiu, és el caminar, en quart lloc trobem el ciclisme recreatiu, seguit de la cursa a peu. Aquestes modalitats representen el tipus de pràctica esportiva que es practiquen en la zona on es situa el circuit esportiu municipal de mar.

LOCALITZACIÓ:

- 12 aparells esportius



B. ESPAIS ESPORTIUS D'ÚS LLIURE

B.6. CIRCUIT ESPORTIU

Nom de la instal·lació:	Circuit Esportiu Passeig de Mar		
Adreça: Passeig de Mar	Telèfon: 937.921.272		
Any d'inauguració: 2008	Ampliacions: -----		
Nucli de població: Arenys de Mar			
Entitat propietària: Ajuntament Arenys de Mar			
Entitat gestora: Ajuntament Arenys de Mar			
Tipus de gestió: Directa a càrrec de l'Ajuntament			
Període d'ús: tot l'any			
Classificació del sòl: No urbanitzable	Qualificació del sòl: Sistema marítim		
Paràmetres urbanístics: Segons legislació			

ESPAIS ESPORTIUS:

Espai esportiu I: 12 elements variis	Any: 2008	Xarxa Complementària: AAE		
Dimensions:	<i>Llarg:</i> 2km	<i>Ample:</i> 4m	<i>Superfíc.:</i>	<i>Altura:</i>
Activitat principal: activitat física	Cobertura de l'espai: a l'aire lliure			
Usuaris: població en general	Enllumenat: no disposa			
Règim d'accés: lliure gratuït	Paviment: Terra			

B. ESPAIS ESPORTIUS D'ÚS LLIURE

B.6. CIRCUIT ESPORTIU



B. ESPAIS ESPORTIUS D'ÚS LLIURE

B.7. ESPAI LÚDIC PER A LA GENT GRAN

LOCALITZACIÓ:

- l circuit lúdic per a la gent gran



B. ESPAIS ESPORTIUS D'ÚS LLIURE

B.7. ESPAI LÚDIC PER A LA GENT GRAN

Nom de la instal·lació:	Espai lúdic per a la Gent Gran		
Adreça: Parc Antoni Torrent	Telèfon: 937.921.272		
Any d'inauguració: 2010	Ampliacions: -----		
Nucli de població: Arenys de Mar			
Entitat propietària: Ajuntament Arenys de Mar			
Entitat gestora: Ajuntament Arenys de Mar			
Tipus de gestió: Directa a càrrec de l'Ajuntament			
Període d'ús: tot l'any			
Classificació del sòl: No urbanitzable	Qualificació del sòl: Sistema marítim		

ESPAIS COMPLEMENTARIS:

Vestidors:	<i>Nombre:</i> NO	<i>Accessibilitat. :</i> NO	<i>Estat d'ús:</i> -----
	<i>Sauna:</i> No		<i>Hidromassatge:</i> No

B. ESPAIS ESPORTIUS D'ÚS LLIURE

B.7. ESPAI LÚDIC PER A LA GENT GRAN

ESPAIS ESPORTIUS:

Espai esportiu I: 14 elements variis		Any: 2010		Xarxa Complementària: AAE	
Dimensions:		Llarg.	Ample:	Superfíc.:	Altura:
Activitat principal: activitat física			Cobertura de l'espai: a l'aire lliure		
Usuaris: gent gran			Enllumenat: suficient		
Règim d'accés: lliure gratuït			Paviment: Terra		



B. ESPAIS ESPORTIUS D'ÚS LLIURE

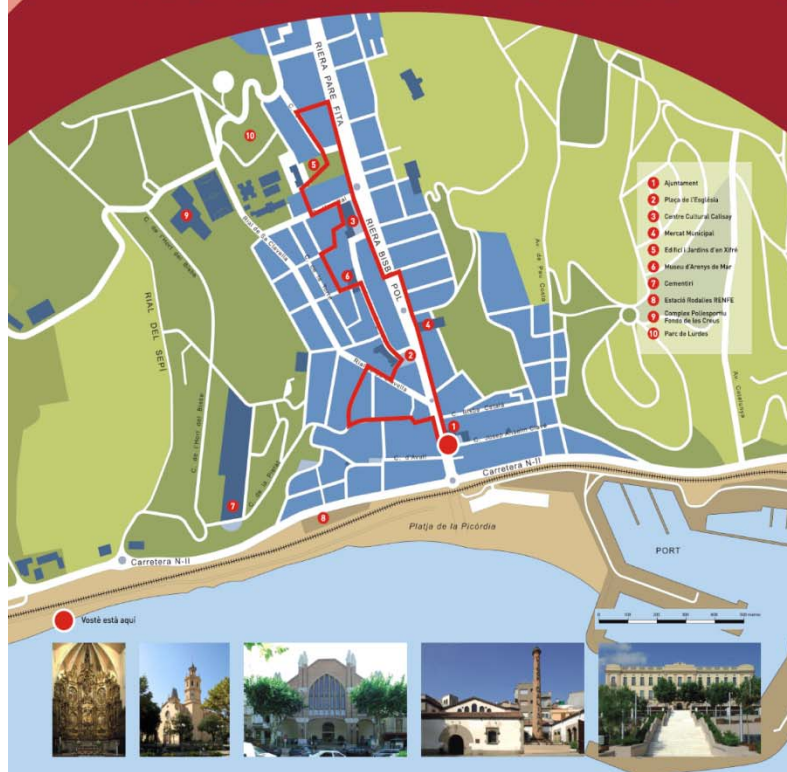
B.8. RUTES

LOCALITZACIÓ:

- 3 rutes



Ruta nucli antic



- 1 Ajuntament
- 2 Plaça de l'Església
- 3 Centre Cultural Calixay
- 4 Mercat Municipal
- 5 Edifici Jardins d'en Xiré
- 6 Museu d'Arenys de Mar
- 7 Caseris
- 8 Estació Hidroelèctrica RENFE
- 9 Complex Poliesportiu Font de les Creus
- 10 Plaça de Llordes



Informació del recorregut:

Distància total: 2,4 km
Dificultat: baixa
Punts d'aigua: a la plaça de la Vila i al parc Antoni Torrent
Tipus de públic: per tothom, sense límits d'edat

La Riera és el centre comercial i és de tots l'activitat local. Dos rengles de platjos centenars ombragen les voreres i donen una imatge única.
 A mitja Riera, hi ha el Mercat (un esplèndid edifici modernista), així com l'edifici Xifré i el Calixay que són exemples d'edificis inusuals de la Vila.
 Anquet en la trauçada, al nucli antic, un entramat de carrers i cases de notable bellesa que porta agradables recordacions, així com un grup d'edificis de vèrta oblidats, l'església de Santa Maria l'any XVIII té un dels retaules barrocs més importants i ben conservats de Catalunya, el Museu Marítim de la Punta, i el edifici de l'antic Estudi de Pilots, el Museu Multifuncló de Mineralgia, que té una de les millors i més complexes col·leccions de minerals de Catalunya.

Recomanacions:

Últimes colades i riuada oblidats.
 Recordeu dur aigua i hidratar-vos durant el recorregut, sobretot quan hi calor.
 Fortes realitzar-lo amb temperatures extremes tant de fred com de calor.
 Durant la passejada, heu d'anar a una velocitat agradable que us permeti parlar.
 Cal que respecteu les normes de seguretat viat i l'entorn.
 Intenció fer els recorreguts en companyia.
 Recordeu dur el rebuige i el telèfon mòbil durant la passejada.

Ruta rials d'Arenys



- 1 Ajuntament
- 2 Plaça de l'Església
- 3 Centre Cultural Calixay
- 4 Mercat Municipal
- 5 Edifici Jardins d'en Xiré
- 6 Museu d'Arenys de Mar
- 7 Caseris
- 8 Estació Hidroelèctrica RENFE
- 9 Complex Poliesportiu Font de les Creus
- 10 Plaça de Llordes



Informació del recorregut:

Distància total: 9,4 km
Dificultat: mitjana
Punts d'aigua: a la plaça de la Vila i a la Plaça Picòrdia
Tipus de públic: per tothom, sense límits d'edat

Les rieres i els rius són els accidents geogràfics propis del Maestrat. Camins de serra, normalment secs, que, quan plou, aboquen l'excés d'aigua cap al mar. Els rius han estat i són llocs de pas i passejades. La ruta Rials d'Arenys ha estat ideada perquè pugueu descobrir-ne alguns seguint l'itinerari.
 La Ruta ens permet descobrir les Platges d'Arenys, al llarg dels tres quilòmetres d'extensió. Part del seu especial encant està en la sorra gruixuda i en els turons que les rodegen fins arribar al mar.
 Així mateix, ens acostem al port d'Arenys, un dels més importants de la costa catalana. És l'exemple més evident de la llarga història i tradició marítima de la vila, en el qual es concentra gairebé tota la flota pesquera de la comarca. La subhasta del peix que té lloc cada dia quan formen els vallats i les barques és un espectacle pintoresc que atrau molts visitants.

Recomanacions:

Aquest recorregut el podeu realitzar a peu o en bicicleta.
 Els caminants tenen preferència.
 Múltiples punts d'aigua oblidats.
 Recordeu dur aigua i hidratar-vos durant el recorregut, sobretot quan hi calor.
 Consulteu la previsió del temps i heu d'anar amb precaució.
 Eviteu les zones de màxima instabilitat del terreny, sobretot de set i fortificat al mar.
 Durant la passejada, heu d'anar a una velocitat agradable que us permeti parlar.
 Cal que respecteu les normes de seguretat viat i l'entorn.
 Intenció fer els recorreguts en companyia.
 Recordeu dur el rebuige i el telèfon mòbil durant la passejada.

Ruta Serralada de Montplana



Informació del recorregut:

Distància total: 7,6 km

Dificultat: baix

Punts d'aigua: no hi ha.

Tipus de públic: per tothom, sense límits d'edat

La Serralada de Montplana, a ponent de la població, s'allarga com un braç del Montnegre que vol tocar el mar, i en el seu extrem, el Turó de la Pietat, on hi ha el cementiri d'Arenys.

La vista és esplèndida i s'hi poden veure des de la llunyania els principals elements i símbols de la geografia arenyenca, el Xifre, l'església de Santa Maria, els diversos convents d'ordes religiosos, el Port, la Torre dels Encantats, i a l'horitzó, arriant, la gran massa muntanyosa del Montnegre amb els Tres Turons al davant.

Situat a dalt del turó de la Pietat, el cementiri d'Arenys, des de on podem contemplar unes meravelloses vistes al mar en la balconada de la plaça Salvador Espriu.

Recomanacions:

Utilitzeu calçis i sabes còmodes.

Recordau dur aigua i hidratar-vos durant el recorregut, sobretot quan fa calor.

Consulteu la previsió del temps i feu atenció als dies de pluja.

Eviteu les hores de màxima insolació: dur barret, ulleres de sol i protecció solar.

Eviteu realitzar-la amb temperatures extremes tant de fred com de calor.

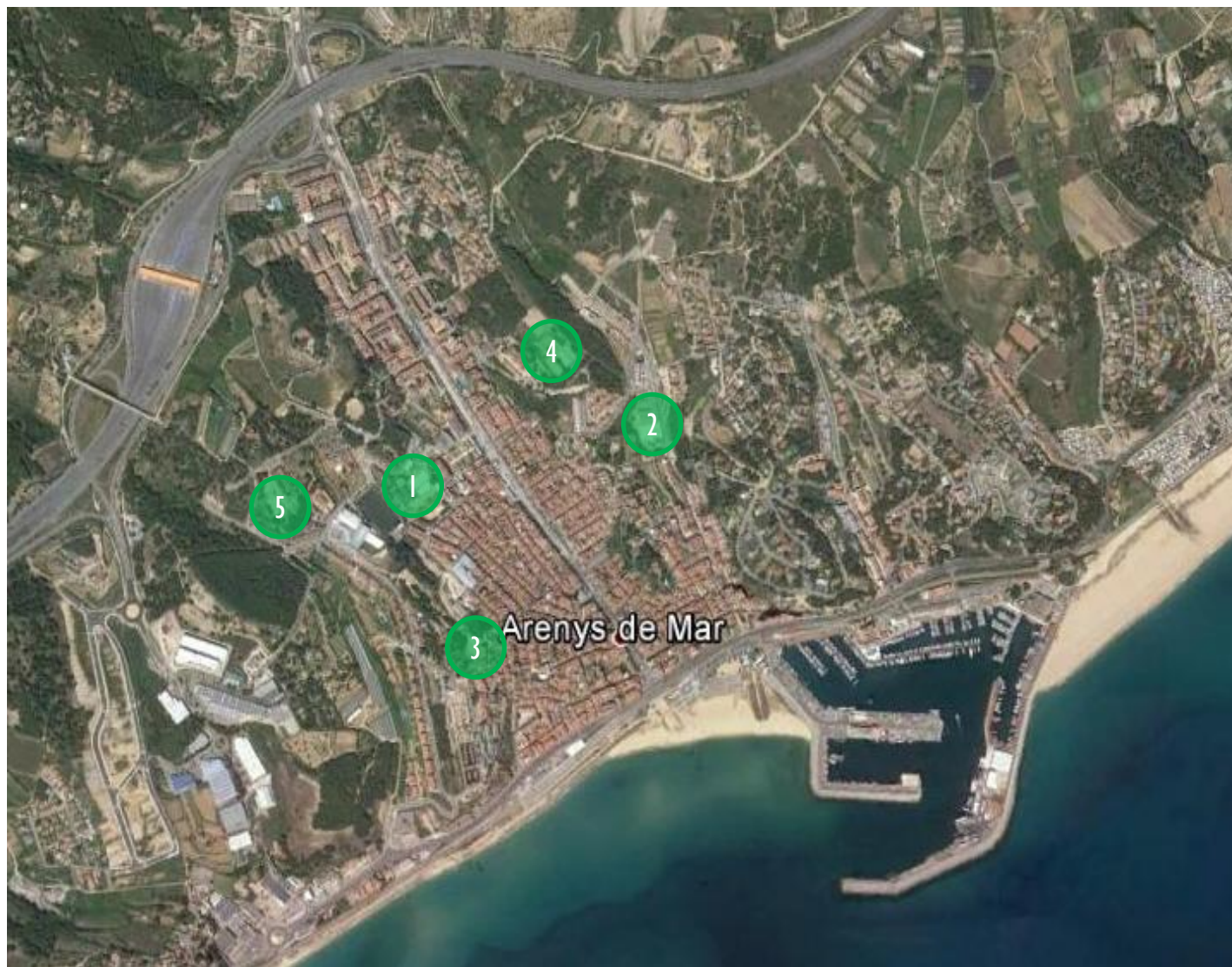
Durant la passejada, heu d'anar a una velocitat agradable que us permeti parlar.

Cel que respecteu les normes de seguretat viat i l'entorn.

Intenteu fer els recorreguts en companyia.

Recordau dur el vostre i el telèfon mòbil durant la passejada.





- 1 ESCOLA Joan Maragall
- 2 ESCOLA Sinera
- 3 Pati Cassà.
- 4 Col·legi La Presentació
- 5 INSTITUT Els Tres Turons

C. CENTRES EDUCATIUS

C.I. ESCOLA JOAN MARAGALL

LOCALITZACIÓ:

- 2 pistes poliesportives
- 1 POL-2
- 1 SAL-2



C. CENTRES EDUCATIUS

C.I. ESCOLA JOAN MARAGALL

Nom de la instal·lació:	ESCOLA Joan Maragall		
Adreça: C/ Salclavella, s/n	Telèfon: 937.922.802		
Any d'inauguració: 1960	Ampliacions: 2006/2007/2008/2013		
Nucli de població: Arenys de Mar			
Entitat propietària: Ajuntament Arenys de Mar			
Entitat gestora: Ajuntament Arenys de Mar			
Tipus de gestió: Centre d'ensenyament Públic			
Període d'ús: durant el curs escolar			
Classificació del sòl: urbà		Qualificació del sòl: Sistema EI. Equipament general i públic	
Paràmetres urbanístics: Edificabilitat 0,2			

ESPAIS COMPLEMENTARIS:

Vestidors:	<i>Nombre:</i> 4 complets	<i>Accessibilitat:</i> : NO	<i>Estat d'ús:</i> Suficient
	<i>Sauna:</i> No		<i>Hidromassatge:</i> No

ESPAIS AUXILIARS:

- 1 vestidor d'àrbitres
- 1 magatzem per les pistes exteriors
- 1 magatzem i 2 WC per la sala
- 4 vestidors més, complementaris als ja citats

ESPais ESPORTIUS:

Espai esportiu 1: pista doble poliesportiva		Any: 1979		Xarxa Bàsica: POL-2	
Dimensions:	<i>Llarg:</i> 43m	<i>Ample:</i> 22m	<i>Superfíc:</i> 946m ²	<i>Altura:</i> -----	
Activitat principal: poliesportiva			Cobertura de l'espai: a l'aire lliure		
Usuaris: escolars i població en general			Enllumenat: per a competició		
Règim d'accés: restringit a usuaris			Paviment: terratzo		

Espai esportiu 2: Espai esportiu en sala		Any: 1979		Xarxa Bàsica: SAL-2 (2)	
Dimensions:	<i>Llarg:</i> 17m	<i>Ample:</i> 14m	<i>Superfíc:</i> 238m ²	<i>Altura:</i> 4m	
Activitat principal: gimnàstica en general			Cobertura de l'espai: tancat fix		
Paviment: PVC. Setembre 2013			Enllumenat: per a competició		

Espai esportiu 3: Pista poliesportiva		Any: 1994		Xarxa Complementària: ALT	
Dimensions:	<i>Llarg:</i> 30m	<i>Ample:</i> 16m	<i>Superfíc:</i> 480m ²	<i>Altura:</i> -----	
Activitat principal: Futbol sala			Cobertura de l'espai: a l'aire lliure		
Paviment: terratzo			Enllumenat: bo		

Espai esportiu 4: Pista poliesportiva		Any: 1960		Xarxa Complementària: ALT	
Dimensions:	<i>Llarg:</i> 28m	<i>Ample:</i> 15m	<i>Superfíc:</i> 420m ²	<i>Altura/prof:</i> -----	
Activitat principal: Bàsquet			Cobertura de l'espai: a l'aire lliure		
Paviment: formigó			Enllumenat: suficient		

⁽²⁾ En el CEEC aquest espai és considerat SAL-3, però per superfície i característiques correspon a la tipologia SAL-2

C. CENTRES EDUCATIUS

C.I. ESCOLA JOAN MARAGALL



POL-2



SAL-2



ALT: Espai esportiu 3



ALT: Espai esportiu 4

C. CENTRES EDUCATIUS

C.2. ESCOLA SINERA

LOCALITZACIÓ:

- I POL-2
- I SAL-2



C. CENTRES EDUCATIUS

C.2. ESCOLA SINERA

Nom de la instal·lació:	ESCOLA Sinera		
Adreça: Av. Pau Costa, 73	Telèfon: 937.920.984		
Any d'inauguració: 2010	Ampliacions:		
Nucli de població: Arenys de Mar			
Entitat propietària: Ajuntament Arenys de Mar			
Entitat gestora: Ajuntament Arenys de Mar			
Tipus de gestió: Centre d'ensenyament Públic			
Període d'ús: durant el curs escolar			
Classificació del sòl: urbà	Qualificació del sòl: Sistema EI. Equipament general i públic		
Paràmetres urbanístics: Edificabilitat 0,2			

ESPAIS COMPLEMENTARIS:

Vestidors:	<i>Nombre:</i> 4 complets	<i>Accessibilitat. :</i> NO	<i>Estat d'ús:</i> Bo
	<i>Sauna:</i> No		<i>Hidromassatge:</i> No

ESPAIS ESPORTIUS:

Espai esportiu 1: pista doble poliesportiva		Any: 2010		Xarxa Bàsica: POL-2	
Dimensions:		<i>Llarg:</i> 44m	<i>Ample:</i> 22m	<i>Superfíc:</i> 968m ²	<i>Altura:</i> -----
Activitat principal: Futbol sala, bàsquet i voleibol			Cobertura de l'espai: a l'aire lliure		
Usuaris: escolars i població en general			Enllumenat: per a competició		
Règim d'accés: restringit a usuaris			Paviment: ciment pulit		

Espai esportiu 2: Espai esportiu en sala		Any: 2010		Xarxa Bàsica: SAL-2	
Dimensions:		<i>Llarg:</i> 17m	<i>Ample:</i> 14m	<i>Superfíc:</i> 238m ²	<i>Altura:</i> 4m
Activitat principal: gimnàstica en general			Cobertura de l'espai: tancat fix		
Paviment: Parquet			Enllumenat: per a competició		



POL: Pista poliesportiva



SAL

C. CENTRES EDUCATIUS

C.3. PATI CASSÀ.

LOCALITZACIÓ:

- I POL-I

Caldria amortitzar-lo al CEEC com ha ESCOLA, ja que actualment l'ajuntament té llogada la pista i els vestidors



C. CENTRES EDUCATIUS

C.3. PATI CASSÀ.

Nom de la instal·lació:	Pati Cassà		
Adreça:	Carrer Sant Pere, 43	Telèfon:	937.920.984
Any d'inauguració:		Ampliacions:	
Nucli de població:	Arenys de Mar		
Entitat propietària:	Ajuntament Arenys de Mar		
Entitat gestora:	Ajuntament Arenys de Mar		
Tipus de gestió:	L'ajuntament té llogada la pista		
Període d'ús:	durant el curs escolar		
Classificació del sòl:	urbà	Qualificació del sòl:	Sistema E3. Equipament privat
Paràmetres urbanístics:	Edificabilitat 0,2		

ESPais COMPLEMENTARIS:

Vestidors:	<i>Nombre:</i> 2 complets	<i>Accessibilitat:</i> : NO	<i>Estat d'ús:</i> Suficient
	<i>Sauna:</i> No		<i>Hidromassatge:</i> No

ESPais AUXILIARS:

- 2 WC
- 1 magatzem
- 1 Sala Instal·lacions tècniques

ESP AIS ESPORTIUS:

Espai esportiu I: Pista bàsica poliesportiva		Any: -----		Xarxa Bàsica: POL-I	
Dimensions:		Llarg. 38m	Ample. 20m	Superfíc.: 760m ²	Altura/prof:-----
Activitat principal: Poliesportiva				Cobertura de l'espai: a l'aire lliure	
Usuaris: escolars i població en general				Enllumenat: suficient	
Règim d'accés: restringit a usuaris				Paviment: formigó	



POL: Pista poliesportiva

C. CENTRES EDUCATIUS

C.4. COL·LEGI LA PRESENTACIÓ

LOCALITZACIÓ:

- 2 POL-I
- 1 SAL-I
- 1 Pista poliesportiva
- Espai petit d'Atletisme
- 3 camps (esplanada)



C. CENTRES EDUCATIUS

C.4. COL·LEGI LA PRESENTACIÓ

Nom de la instal·lació:	Col·legi La Presentació		
Adreça:	Carrer Pompeu Fabra, s/n	Telèfon:	937.920.241
Any d'inauguració:	1940	Ampliacions:	1996
Nucli de població:	Arenys de Mar		
Entitat propietària:	Dominics La Presentació		
Entitat gestora:	Centre d'Ensenyament Privat		
Tipus de gestió:	Centre d'Ensenyament Privat		
Període d'ús:	durant el curs escolar		
Classificació del sòl:	urbà	Qualificació del sòl:	Sistema E3. Equipament privat
Paràmetres urbanístics:	-----		

ESPAIS COMPLEMENTARIS:

Vestidors:	<i>Nombre:</i> 2 complets	<i>Accessibilitat:</i> : NO	<i>Estat d'ús:</i> Suficient
	<i>Sauna:</i> No		<i>Hidromassatge:</i> No

ESPAIS AUXILIARS:

- 2 magatzems i 6 WC per a les pistes exteriors
- 2 magatzems, 2 vestidors i 1 WC per a la sala

ESPais ESPORTIUS:

Espai esportiu 1: Pistes bàsica poliesportiva		Any: 1969		Xarxa Bàsica: POL-I	
Dimensions:	<i>Llarg.</i> 38m	<i>Ample.</i> 13m	<i>Superfíc:</i> 494m ²	<i>Altura:</i> -----	
Activitat principal: bàsquet			Cobertura de l'espai: a l'aire lliure		
Usuaris: escolars, alumnes			Enllumenat: per a competició		
Règim d'accés: restringit a usuaris			Paviment: formigó		

Espai esportiu 2: Pista simple poliesportiva		Any: 1984		Xarxa Bàsica: POL-I (3)	
Dimensions:	<i>Llarg.</i> 38m	<i>Ample.</i> 17m	<i>Superfíc:</i> 646m ²	<i>Altura:</i> -----	
Activitat principal: poliesportiva i futbol sala			Cobertura de l'espai: a l'aire lliure		
Paviment: terratzo			Enllumenat: per a competició		

Espai esportiu 3: Espai esportiu en sala		Any: 1996		Xarxa Bàsica: SAL-I (4)	
Dimensions:	<i>Llarg.</i> 17m	<i>Ample.</i> 12m	<i>Superfíc:</i> 204m ²	<i>Altura:</i> 3m	
Activitat principal: gimnàstica general			Cobertura de l'espai: tancat fix		
Paviment: formigó pintat			Enllumenat: per a competició		

Espai esportiu 4: Camp petit, esplanada		Any: 1984		Xarxa Bàsica: CAM	
Dimensions:	<i>Llarg.</i> 47m	<i>Ample.</i> 35m	<i>Superfíc:</i> 1.645m ²	<i>Altura:</i> -----	
Activitat principal: futbol			Cobertura de l'espai: a l'aire lliure		
Paviment: terra			Enllumenat: suficient		

⁽³⁾ El CEEC considera que és una POL-2, però per la seva superfície i característiques correspon a una POL-I.

⁽⁴⁾ El CEEC no considera aquest espai com a xarxa bàsica.

Espai esportiu 5 Espai petit d'atletisme		Any: 1984		Xarxa Complementària: CON	
Dimensions:	<i>Llarg:</i> 15m	<i>Ample:</i> 8m	<i>Superfíc:</i> 120m ²	<i>Altura:</i> -----	
Activitat principal: atletisme , salts			Cobertura de l'espai: a l'aire lliure		
Paviment: terra			Enllumenat: no disposa		

Espai esportiu 6: Pista poliesportiva		Any: 1984		Xarxa Complementària: ALT	
Dimensions:	<i>Llarg:</i> 24m	<i>Ample:</i> 10m	<i>Superfíc:</i> 240m ²	<i>Altura:</i> -----	
Activitat principal: bàsquet, futbol, voleibol			Cobertura de l'espai: a l'aire lliure		
Paviment: formigó			Enllumenat: bo		

Espai esportiu 7: Camp petit, esplanada		Any: 1984		Xarxa Complementària: ALT	
Dimensions:	<i>Llarg:</i> 17m	<i>Ample:</i> 36m	<i>Superfíc:</i> 612m ²	<i>Altura:</i> -----	
Activitat principal: futbol			Cobertura de l'espai: a l'aire lliure		
Paviment: terra			Enllumenat: suficient		

Espai esportiu 8: Camp petit, esplanada		Any: 1984		Xarxa Complementària: ALT	
Dimensions:	<i>Llarg:</i> 17m	<i>Ample:</i> 36m	<i>Superfíc:</i> 612m ²	<i>Altura:</i> -----	
Activitat principal: futbol			Cobertura de l'espai: a l'aire lliure		
Paviment: terra			Enllumenat: suficient		

C. CENTRES EDUCATIUS

C.4. COL·LEGI LA PRESENTACIÓ



POL-I: Espai esportiu 1



POL-I: Espai esportiu 2



SAL-I: Espai esportiu 3



Vestidors de la Sala



Camp petit: Espai esportiu 4

C. CENTRES EDUCATIUS

C.4. COL·LEGI LA PRESENTACIÓ



Espai perir d'atletisme: Espai esportiu 5



Pista poliesportiva: Espai esportiu 6



Camp petit: Espai esportiu 7



Camp petit: Espai esportiu 8



Vestidors espais exteriors



Magatzem espais exteriors

C. CENTRES EDUCATIUS

C.5. INSTITUT ELS TRES TURONS

LOCALITZACIÓ:

- 2 POL-I
- 1 Espai esportiu en sala



C. CENTRES EDUCATIUS

C.5.INSTITUT ELS TRES TURONS

Nom de la instal·lació:	IES Els Tres turons		
Adreça:	Rial Fons De Les Creus, s/n	Telèfon:	937.920.015
Any d'inauguració:	1987	Ampliacions:	
Nucli de població:	Arenys de Mar		
Entitat propietària:	Generalitat de Catalunya		
Entitat gestora:	Institut d'ensenyament Públic		
Període d'ús:	durant el curs escolar		
Classificació del sòl:	urbà	Qualificació del sòl:	Sistema EI Equipament general i públic
Paràmetres urbanístics:	Edificabilitat 0,2		

ESPAIS COMPLEMENTARIS:

Vestidors:	<i>Nombre:</i> 2 complets	<i>Accessibilitat:</i> : NO	<i>Estat d'ús:</i> Suficient
	<i>Sauna:</i> No		<i>Hidromassatge:</i> No

ESPAIS AUXILIARS:

- 2 WC i 1 adaptat
- 1 magatzem per a la sala

ESPAIS ESPORTIUS:

Espai esportiu 1: Pista bàsica poliesportiva		Any: 1987		Xarxa Bàsica: POL-I	
Dimensions:		<i>Llarg:</i> 40m	<i>Ample:</i> 20m	<i>Superfíc:</i> 800m ²	<i>Altura:</i> -----
Activitat principal: futbol sala			Cobertura de l'espai: a l'aire lliure		
Usuaris: escolars, alumnes			Enllumenat: per a competició		
Règim d'accés: restringit a usuaris			Paviment: formigó		

Espai esportiu 2: Pistes bàsica poliesportiva		Any: 1987		Xarxa Bàsica: POL-I	
Dimensions:		<i>Llarg:</i> 36m	<i>Ample:</i> 20m	<i>Superfíc:</i> 720m ²	<i>Altura:</i> -----
Activitat principal: bàsquet			Cobertura de l'espai: a l'aire lliure		
Usuaris: escolars, alumnes			Enllumenat: bo		
Règim d'accés: restringit a usuaris			Paviment: formigó		

Espai esportiu 3: Espai esportiu en sala		Any: 1987		Xarxa Bàsica: SAL-I	
Dimensions:		<i>Llarg:</i> 16m	<i>Ample:</i> 9m	<i>Superfíc:</i> 144m ²	<i>Altura:</i> 4m
Activitat principal: gimnàstica artística			Cobertura de l'espai: tancat fix		
Usuaris: escolars, alumnes			Enllumenat: per a competició		
Règim d'accés: restringit a usuaris			Paviment: sintètic		

C. CENTRES EDUCATIUS

C.5. INSTITUT ELS TRES TURONS



POL-I: Espai esportiu 1



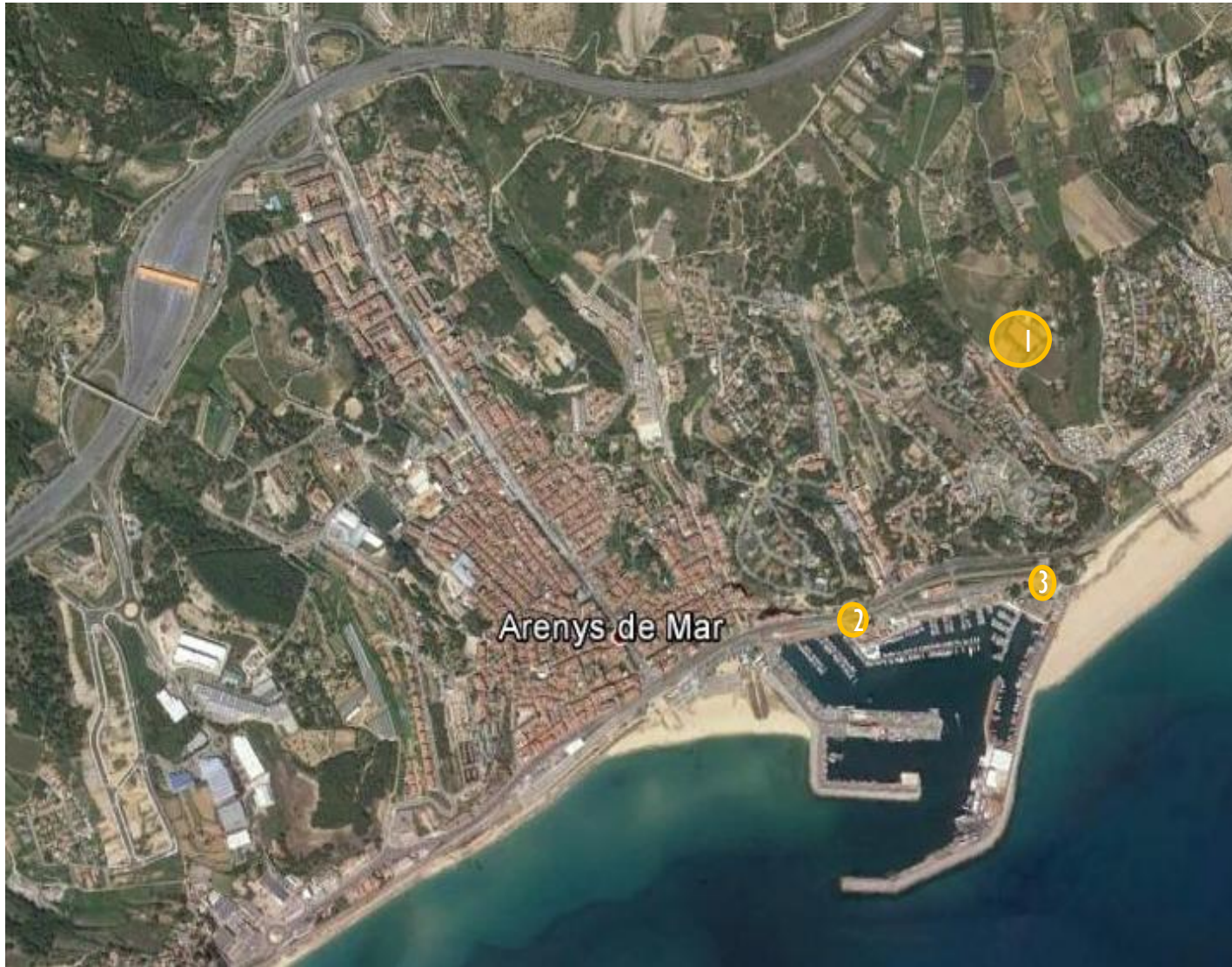
POL-I: Espai esportiu 2



Espai esportiu en Sala



Vestidors de la Sala



- 1 Club Tennis Arenys de Mar
- 2 Club Nàutic Arenys de Mar
- 3 Club de Pesca Mar Sport

D. CENTRES PRIVATS

D.I. CLUB TENNIS ARENYS DE MAR

LOCALITZACIÓ:

- 6 pistes de tennis
- 1 Vas aire lliure
- 1 Frontó



D. CENTRES PRIVATS

D.I. CLUB TENNIS ARENYS DE MAR

Nom de la instal·lació:	Club de Tennis Arenys de Mar		
Adreça: Afores de Llevant, s/n	Telèfon: 937 92 18 34		
Any d'inauguració: 1974	Ampliacions:		
Nucli de població: Arenys de Mar			
Entitat propietària: Privat Comercial			
Entitat gestora: Club Tennis Arenys de Mar			
Període d'ús: anual			
Classificació del sòl: urbà	Qualificació del sòl: Sistema EI Equipament general i públic		
Paràmetres urbanístics: Edificabilitat 0,2			

ESPAIS COMPLEMENTARIS:

Vestidors:	<i>Nombre:</i> 2 complets	<i>Accessibilitat:</i> NO	<i>Estat d'ús:</i> Suficient
	<i>Sauna:</i> No		<i>Hidromassatge:</i> No



ESPAIS ESPORTIUS:

Espai esportiu 1: 6 pistes de tennis		Any: 1974		Xarxa Complementària: TEN	
Dimensions:	Llarg. 34m	Ample: 16m	Superfíc.: 544m ²	Altura: -----	
Activitat principal: tennis			Cobertura de l'espai: a l'aire lliure		
Usuaris: població en general			Enllumenat: per a competició		
Règim d'accés: restringit a usuaris			Paviment: terra batuda		

Espai esportiu 2: Vas aire lliure		Any: 1984		Xarxa Complementària: PAL	
Dimensions:	Llarg. 19m	Ample: 9m	Superfíc.: 171m ²	Altura: 12m	
Activitat principal: natació recreativa			Cobertura de l'espai: a l'aire lliure		
Paviment: sobreexidor amb skimme			Enllumenat: no disposa		


Espai esportiu 3: Frontó curt		Any: 1974		Xarxa Complementària: FRO	
Dimensions:	Llarg. m	Ample: m	Superfíc.: 200m ²	Altura: -----	
Activitat principal: frontennis			Cobertura de l'espai: a l'aire lliure		
Paviment: formigó			Enllumenat: per a competició		

D. CENTRES PRIVATS

D.2. CLUB NÀUTIC ARENYS DE MAR

LOCALITZACIÓ:

- Vas gran a l'aire lliure
- Vas petit a l'aire lliure
- Dàrsena esportiu



D. CENTRES PRIVATS

D.2. CLUB NÀUTIC ARENYS DE MAR

Nom de la instal·lació:	Club Nàutic d'Arenys de Mar		
Adreça: Port d'Arenys	Telèfon: 937.921.600		
Any d'inauguració: 1940	Ampliacions: -----		
Nucli de població: Arenys de Mar			
Entitat propietària: Generalitat de Catalunya			
Entitat gestora: Club Nàutic d'Arenys de Mar			
Tipus de gestió: Club Nàutic d'Arenys de Mar			
Període d'ús: tot l'any			
Classificació del sòl: Urbà		Qualificació del sòl: Sistema portuari	
Paràmetres urbanístics: Edificabilitat: 0,70 / Ocupació: 70%			

ESPAIS COMPLEMENTARIS:

Vestidors:	<i>Nombre:</i> 2 complets	<i>Accessibilitat. :</i> NO	<i>Estat d'ús:</i> Suficient
	<i>Sauna:</i> No		<i>Hidromassatge:</i> No

ESPAIS ESPORTIUS:

Espai esportiu 1: Àrea Activitat aquàtica		Any: 1969		Xarxa Complementària: AAE	
Dimensions:	<i>Llarg. 200m</i>	<i>Ample: -----</i>	<i>Superfíc.: -----</i>	<i>Altura:/prof: -----</i>	
Activitat principal: vela			Cobertura de l'espai: a l'aire lliure		
Usuaris: Esportistes de competició. Població en general			Enllumenat: per a competició		
Règim d'accés: lliure amb quota de soci o entrada puntual					
Espai esportiu 2: Vas aire lliure		Any: 1984		Xarxa Complementària: PAL	
Dimensions:	<i>Llarg. 25m</i>	<i>Ample: 12m</i>	<i>Superfíc.: 300m²</i>	<i>Altura/prof: 1-2m</i>	
Activitat principal: natació, recreativa			Cobertura de l'espai: a l'aire lliure		
Enllumenat: no disposa			Paviment: sobreeixidor amb skimme		
Espai esportiu 3: Vas petit aire lliure		Any: 1940		Xarxa Complementària: ALT	
Dimensions:	<i>Llarg. 6m</i>	<i>Ample: 4m</i>	<i>Superfíc.: 24m²</i>	<i>Altura: -----</i>	
Activitat principal: natació, recreativa			Cobertura de l'espai: a l'aire lliure		
Enllumenat: per a competició			Paviment: sobreeixidor amb skimme		

ESPAIS AUXILIARS:


- WC al costat de la piscina
- El magatzem és la sala de màquines de la piscina
- Dàrsena esportiva. Amarratges

D. CENTRES PRIVATS

D.2. CLUB NÀUTIC ARENYS DE MAR



Vas gran a l'aire lliure



Vas petit a l'aire lliure



Vestidors



Embarcador

D. CENTRES PRIVATS

D.3. CLUB DE PESCA MAR SPORT

LOCALITZACIÓ:

- Dársena esportiva



Nom de la instal·lació: Club de Pesca Mar Sport	
Adreça: Port d'Arenys	Telèfon: 937.923.363
Any d'inauguració: 1965	Ampliacions: -----
Nucli de població: Arenys de Mar	
Entitat propietària: Generalitat de Catalunya	
Entitat gestora: Privat no esportiu	
Tipus de gestió: Club de Pesca Mar Sport	
Període d'ús: tot l'any	
Classificació del sòl: Urbà	Qualificació del sòl: Sistema portuari
Paràmetres urbanístics: Edificabilitat: 0,70 / Ocupació: 70%	

ESPAIS COMPLEMENTARIS:

Vestidors:	<i>Nombre:</i> 2 complets	<i>Accessibilitat:</i> : NO	<i>Estat d'ús:</i> Suficient
	<i>Sauna:</i> No		<i>Hidromassatge:</i> No

ESPAIS ESPORTIUS:

Espai esportiu I: Àrea d'activitat aquàtica		Any: 1965	Xarxa Complementària: AAE	
Dimensions:	<i>Llarg:</i> 200m	<i>Ample:</i> -----	<i>Superfíc.:</i> -----	<i>Altura:/prof.:</i> -----
Activitat principal: activitats subaquàtiques		Cobertura de l'espai: a l'aire lliure		
Usuaris: Esportistes de competició. Població en general		Enllumenat: per a competició		
Règim d'accés: lliure amb quota de soci o entrada puntual		Paviment: -----		

Dotació d'espais esportius segons titularitat

TAULA IA RECOMPTE D'ESPAIS ESPORTIUS SEGONS TITULARITAT	XARXA BÀSICA						XARXA COMPLEMENTÀRIA
	PAV	SAL	CAM	PCO	POL	ATL	
EQUIPAMENTS PÚBLICS							
A.1.1. Piscina Municipal de les Creus							2 ALT (sala petita) 2 ALT (pista petita) 1 vas petit
A.1.2. Pavelló Poliesportiu Municipal Font de les Creus PAV1							1 ALT (sala petita)
A.1.3. Pavelló Poliesportiu Municipal Font de les Creus PAV3							1 ALT (sala petita) 1 ROC
A.1.4. Camp de Futbol Municipal Bernat Coll							1 ALT (sala petita) 1 ALT (pista petita)
A.2. Espai Esportiu D'Atletisme							2 CON 1 TIR
TOTAL	2						5 ALT (sala petita) 3 ALT (pista petita) 1 vas petit 1 ROC 2 CON 1 TIR

TAULA IB RECOMPTE D'ESPais ESPORTIUS SEGONS TITULARITAT	XARXA BÀSICA						XARXA COMPLEMENTÀRIA
	PAV	SAL	CAM	PCO	POL	ATL	
ESPais ESPORTIUS D'ÚS LLIURE							
B.1.1. Platja Picòrdia							6 ALT (pista petita)
B.1.2. Platja Cavaió							5 ALT (pista petita)
B.2. Espai Esportiu Mare Paula							2 ALT (pista petita)
B.3. Pista Skate							1 SIN
B.4. Carril Bici							1 BIC
B.5. Pistes de Petanca							5 PET
B.6. Circuit Esportiu							1 AAE
B.7. Espai Lúdic per a la Gent Gran							1 AAE
B.8. Rutes							3 AAE
TOTAL							13 ALT (pista petita) 1 SIN 1 BIC 5 PET 5 AAE

TAULA IC RECOMPTE D'ESPais ESPORTIUS SEGONS TITULARITAT	XARXA BÀSICA						XARXA COMPLEMENTÀRIA
	PAV	SAL	CAM	PCO	POL	ATL	
CENTRES EDUCATIUS							
C.1. ESCOLA Joan Maragall		1			1		2 ALT (pista petita)
C.2. ESCOLA Sinera		1			1		
C.3. Pati Cassà.		1					
C.4. Col·legi La Presentació		1	1		2		1 CON 3 ALT (pista petita)
C.5. INSTITUT Els Tres Turons		1			2		
TOTAL		5	1		6		5 ALT (pista petita) 1 CON

TAULA ID RECOMPTE D'ESPais ESPORTIUS SEGONS TITULARITAT	XARXA BÀSICA						XARXA COMPLEMENTÀRIA
	PAV	SAL	CAM	PCO	POL	ATL	
CENTRES PRIVATS							
D.1. Club de Tennis Arenys de Mar							6 TEN 1 PAL 1 FRO
A.3. Club Nàutic Arenys de Mar							1 AAE 1 PAL 1 ALT (vas petit exterior)
A.4. Club de Pesca Mar Sport							1 AAE
TOTAL							6 TEN 2 PAL 1 FRO 2AAE 1 ALT (vas petit exterior)

Dotació total d'espais esportius

TAULA 2 RECOMPTE D'ESPAIS ESPORTIUS SEGONS TITULARITAT	XARXA BÀSICA						XARXA COMPLEMENTÀRIA
	PAV	SAL	CAM	PCO	POL	ATL	
A. EQUIPAMENTS PÚBLICS	2	1	1	1		1	5 ALT (sala petita) 3 ALT (pista petita) 1 vas petit 1 ROC 2 CON 1 TIR
B. ESPAIS ESPORTIUS D'ÚS LLIURE							13 ALT (pista petita) 1 SIN 1 BIC 5 PET 5 AAE
C. CENTRES EDUCATIUS		5	1		6		5 ALT (pista petita) 1 CON
D. CENTRES PRIVATS							6 TEN 2 PAL 1 FRO 2AAE 1 ALT (vas petit exterior)
TOTAL	2	6	2	1	6	1	5 ALT (sala petita) 21 ALT (pista petita) 1 vas petit 1 ROC 3 CON 1 TIR 7 AAE 2 PAL 1 SIN ALT (vas petit) 1 BIC 5 PET 6 TEN 1 FRO

Estudis localització actuals

Codi CEEC	Nom instal·lació xarxa bàsica	RIB	UNITATS
0800600034 0001	CAMP D'ATLETISME MUNICIPAL	ATL-1	1
0800600023 0001	CAMP POLIESPORTIU MUNICIPAL FONS DE LES CREUS	CAM-2	1
0800600001 0001	PAVEL·LÓ POLIESPORTIU MUNICIPAL FONS DE LES CREUS (ANNEX)	PAV-1	1
0800600001 0004	PAVEL·LÓ POLIESPORTIU MUNICIPAL FONS DE LES CREUS	PAV-3	1
0800600028 0001	PISCINA COBERTA FONS DE LES CREUS	PCO-1	1
0800600027 0001	PISTA POLIESPORTIVA COL·LEGI DOMINICS PRESENTACIÓ	POL-1	1
0800600025 0002	PISTA POLIESPORTIVA INSTITUT ELS TRES TURONS	POL-1	1
0800600025 0001	PISTA POLIESPORTIVA INSTITUT ELS TRES TURONS	POL-1	1
0800600010 0001	PISTA POLIESPORTIVA ESCOLA SINERA	POL-1	1
0800600027 0003	PISTA POLIESPORTIVA COL·LEGI DOMINICS PRESENTACIÓ	POL-2	1
0800600008 0001	PISTA POLIESPORTIVA ESCOLA JOAN MARAGALL	POL-2	1
0800600001 0003	SALA ESPORTIVA COMPLEX FONS DE LES CREUS	SAL-2	1
	SALA ESPORTIVA (def.)	SAL-2 def	1
0800600008 0004	SALA ESPORTIVA ESCOLA JOAN MARAGALL	SAL-3	1

Conclusions de l'anàlisi dels equipaments i del seu ús.

Arenys de Mar és un municipi amb un sistema esportiu força ben dotat i que ha seguit amb força rigor els processos de planificació que s'han anat proposant en els diferents processos de redacció del MIEM

Aquest fet li ha permès gaudir d'equipaments esportius de primer ordre i d'un nivell de pràctica esportiva força elevat entre tots els extractes de població.

No obstant però, aspectes com:

- 1.- la pressió sobre alguns equipaments com per exemple els pavellons o els camps de futbol.
- 2.- la necessitat de redistribuir l'oferta sobre el municipi, vista la orografia del municipi
- 3.- l'aparició de noves pràctiques esportives o tendències, com el running, el bmx o l'skate.
- 4.- la demanda creixent que tots els equipaments públics estan patint com a conseqüència de la davallada del poder adquisitiu de les famílies que anys anteriors optaven per ofertes esportives privades o de més valor econòmic.
- 5.- la pressió del turisme i de les persones que fan ús de la seva segona residència.
- 6.- els canvis de planejament
- 7.- o la falta de recursos per a la construcció de nous equipaments o grans processos de reforma,

fan que s'hagin de plantejar-se nous processos de revisió del MIEM, amb la incorporació de nous equipaments de xarxa bàsica i complementària i amb la reforma d'altres (com el camp de futbol o l'espai d'atletisme actual).



Mapa d'Instal·lacions i Equipaments Esportius d'Arenys de Mar

3. Dades demogràfiques d'Arenys de Mar

Objectius d'aquest apartat:

1. Documentar l'evolució de les dades demogràfiques i socio-econòmiques del municipi dels últims anys
2. Establir la hipòtesi de creixement demogràfic i de la resta de dades que condicionen la demanda que la població exerceix sobre el sistema esportiu local.

3.1. Població actual d'Arenys de Mar

3.2. Evolució de la població

3.3. Projectió demogràfica

3. Dades Demogràfiques

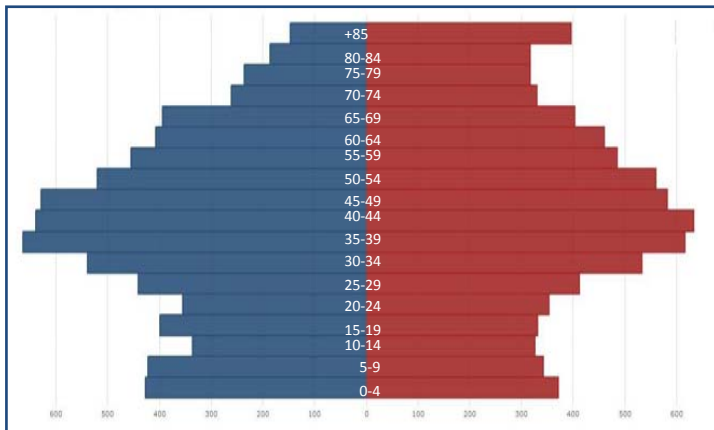
3.1. POBLACIÓ ACTUAL D'ARENYS DE MAR

	Homes	% T. homes	Dones	% T. dones	Total	% T. total
fins a 14	1185	15,89%	1039	13,38%	2354	15,46%
15 - 29	1195	16,03%	1096	14,11%	2291	15,05%
30 - 44	1842	24,70%	1782	22,94%	3624	23,80%
45 - 64	2011	26,97%	2087	26,87%	4098	26,92%
més de 65	1224	16,41%	1763	22,70%	2987	19,62%
	7457	100%	7767	100%	15224	100%

Dades demogràfiques de la població actual: Font IDESCAT 2014

A data de gener de 2013 el padró municipal té 15.224 habitants dels quals un percentatge baix (15,46%) són infants. Els joves (15,05%) tenen una representació similar, mentre que la quantitat d'adults equival a una mica més de la meitat de la població (50,72%). El volum de població major de 65 anys equival al 19,62% del total de la població.

Arenys de Mar és un municipi lleugerament envellit atès que hi ha més població major de 65 anys que infantil (0-14 anys), la taxa d'envelliment (19,62%) està per sobre de la de Catalunya (17,44%).



Piràmide de la població: d'Arenys de Mar Font IDESCAT

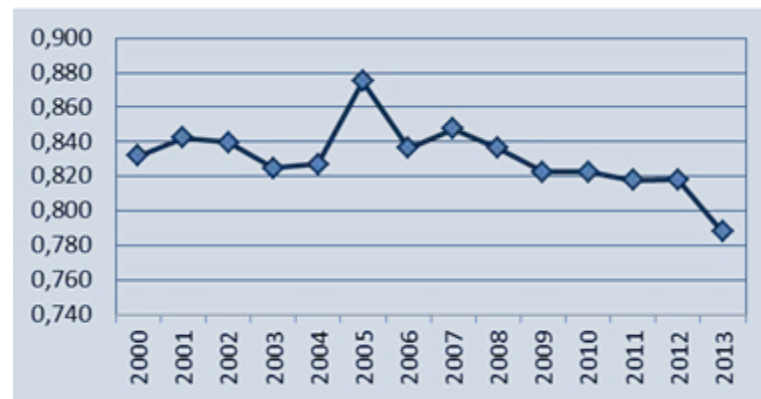
L'estructura de la piràmide d'edats indica que a Arenys de Mar hi predomina en primer lloc la població adulta, i en segon lloc els joves i la gent gran, sent la població infantil la que té menys presència. La reducció de la base (0 i 15 anys) mostra el període de caiguda demogràfica. En canvi, el col·lectiu més abundant és el comprès entre els 25 i 49 anys.

Entre la població infantil hi predomina lleugerament el gènere masculí, mentre que entre la població gran clarament el femení.

El fet que Arenys de Mar tingui un elevat volum de població de més de 65 anys provoca que tingui una taxa d'envelliment elevada. Segons dades de la Diputació de Barcelona l'any 2013 la taxa d'envelliment a Arenys de Mar és del 19,62%, superior a la comarcal (16,19%), a la provincial (17,48%) i a la de Catalunya (17,44%).

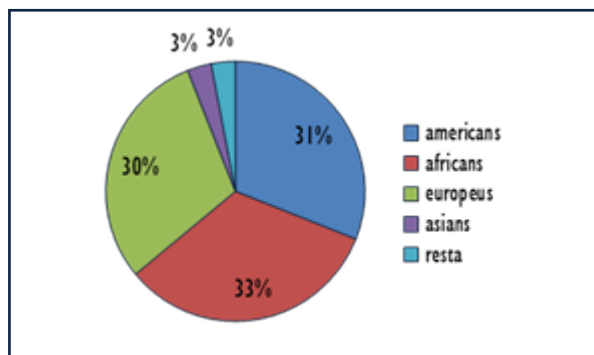
La taxa de població jove ha disminuït considerablement, ja que l'any 2005 era del 17,8% i a l'any 2013 del 15,05%. En canvi la taxa de població infantil no ha experimentat canvis considerables al passar del 15,30% al 15,46%.

La relació entre el volum de nens (de 0 a 15 anys) respecte el de gent gran (+ de 65 anys) s'ha mostrat força estable des de l'any 2000 al 2013 amb un valor pròxim als 0,83 nens per cada persona gran, excepte l'any 2005 on va haver un lleuger augment (0,875). Aquest últim any 2013 s'ha produït una lleugera disminució de nens respecte la gent gran (0,78 nens/gent gran).



Evolució nens/gent gran 2000-2014. Font: Elaboració pròpia a partir de les dades de l'IDESCAT

En aquesta última dècada la població estrangera del Maresme a experimentat un cert augment, a l'any 2004 el 7,31% de la població del Maresme era estrangera, mentre que a l'any 2013 ha estat del 11,86%. A Arenys de Mar la població estrangera representa un 11,73% i d'aquests un 33% de nacionalitats africanes; en similar proporció hi ha els procedents d'Amèrica amb un 31% i d'Europa amb un 30%, que sí predominen a la resta de Catalunya i sobretot a les comarques d'àmbit metropolità. En menor representació trobem els procedents d'Àsia (3%).



Població Estrangera 2013. Font: Elaboració pròpia a partir de les dades de l'INE padró continu.

Arenys de Mar té una densitat de població molt elevada (2.255,4 hab/Km²). De fet, és un dels municipis de la comarca del Maresme que presenta major densitat tot doblant la mitjana comarcal (1.097,6 hab/Km²). Tant el Maresme com Arenys de Mar estan molt per sobre de la mitjana de Catalunya (235,3 hab/Km²).

Comptant la densitat de població del municipi, considerant tan sols la superfície útil (sòl amb pendent inferior al 20%), és de 3.903 hab/Km² mentre que la densitat del Maresme seria de 2.243 hab/Km².

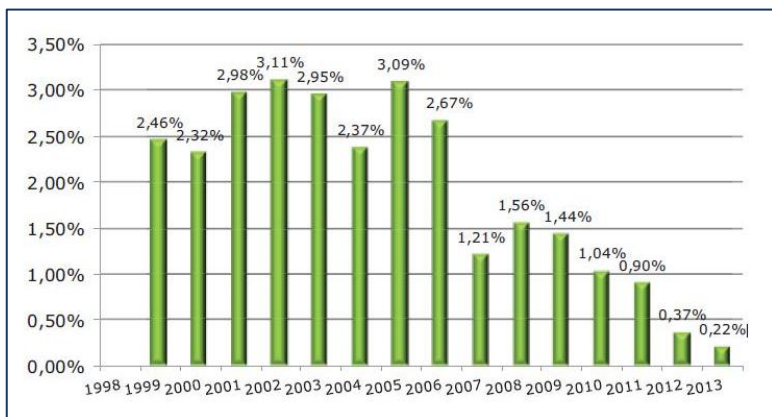
	Densitat de Població
Arenys de Mar	2.255,4 hab/Km ²
Maresme	1.097,6 hab/Km ²
Catalunya	235,3 hab/Km ²

Densitat de població 2013. Font: Elaboració pròpia a partir de les dades de l'IDESCAT

3. Dades Demogràfiques

3.2. EVOLUCIÓ DE LA POBLACIÓ

El Maresme ha experimentat un creixement demogràfic destacat en comparació a la resta de comarques de l'àmbit metropolità i de Catalunya, a l de Gener de 2013 la comarca del Maresme compta amb un total de 437.431 habitants, cosa que suposa un increment del 0,22%, un creixement inferior al de l'any anterior. La població de la comarca segueix creixent però el ritme del creixement continua alentint-se, tal i com representem en el següent gràfic.



Evolució de la variació anual de la població al Maresme (%).
Font: Pla Estratègic Maresme 2015

Pel que fa al creixement de la població d'Arenys de Mar veiem que hi ha hagut un increment del 1,29%, essent el tercer municipi amb més creixement de la comarca. Un creixement superior al dels últims 4 anys com es pot veure en la següent taula:

	TOTAL	Var ⁰
2013	15.224	1,29%
2012	15.030	1,12%
2011	14.863	1,19%
2010	14.688	0,42%
2009	14.627	1,23%
2008	14.449	2,01%

Evolució de la variació anual de la població d'Arenys de Mar(%). Font: Pla Estratègic Maresme 2015

	0-14	15-64	Més de 65	TOTAL	DIFERÈNCIA (*)
2013	2.354	9.883	2.987	15.224	194
2012	2348	9812	2870	15.030	167
2011	2303	9744	2816	14.863	175
2010	2263	9674	2751	14.688	61
2009	2227	9692	2708	14.627	178
2008	2195	9629	2625	14.449	285
2007	2165	9444	2555	14.164	148
2006	2106	9392	2518	14.016	156
2005	2121	9315	2424	13.860	432
2004	2022	8961	2445	13.428	-3
2003	2047	8902	2482	13.431	324
2002	2021	8679	2407	13.107	288
2001	2005	8433	2381	12.819	209
2000	1961	8292	2357	12.610	

Evolució de la població: Font IDESCAT

(*) Diferència de població interanual

Tot i aquest continu creixement, no s'ha complert la previsió del Mapa d'Instal·lacions i Equipaments del Municipi 2009 (MIEM), ja que el document preveia que en l'any 2013 la població d'Arenys de Mar arribaria a 15.709 habitants.

Com mostra el gràfic adjunt l'evolució de la població per grups d'edat s'ha mantingut força inestable els darrers anys. Sent la població infantil la més inestable, sobretot aquest últim any on ha tingut un creixement baix del 0,26%.

En aquests últims anys la població adulta ha experimentat un lleuger i progressiu augment, exceptuant l'any 2010 on va disminuir la seva població.

La població de més de 65 anys sempre ha tingut un creixement superior als altres grups d'edat, destacant aquest últim any 2013 amb un 4,08%, sent el volum de població gran sempre superior al d'infants.

Aquesta evolució, aplicant el principi de prudència, fa pensar que el número d'habitants d'Arenys de Mar es mostrarà bastant estable.

3. Dades Demogràfiques

3.3. PROJECCIÓ DEMOGRÀFICA

La població d'Arenys de Mar per l'any 2020 es calcula a partir del creixement mig dels últims cinc anys, és a dir, a partir del 2009 (any de redacció del MIEM).

A partir de la població de l'any 2013 d'Arenys de Mar (15.224 ciutadans) a cada any se li aplica el mateix percentatge de creixement, un 1,05%.

Realitzant aquesta hipòtesi de creixement demogràfic, l'any 2020 Arenys de Mar tindrà 16.427 ciutadans.

	0-14	15-64	Més de 65	TOTAL
2020	2596	10250	3580	16.427
2019	2560	10197	3489	16.246
2018	2525	10144	3400	16.068
2017	2490	10091	3313	15.894
2016	2455	10039	3228	15.722
2015	2421	9987	3146	15.553
2014	2387	9935	3065	15.387

Projecció demogràfica d'Arenys de Mar. Font: Elaboració pròpia a partir de les dades de l'IDESCAT.

3. Dades Demogràfiques

3.4. PROJECCIÓ DEMOGRÀFICA SEGONS DADES IDESCAT

Projecció de la Població a Catalunya (2026)

		-589.304	-8,18%		-22.636	-0,30%		461.115	6,00%
2026	6.889.664	-20.353	-0,29%	7.456.332	22.299	0,30%	7.940.083	63.036	0,80%
2025	6.910.017	-20.923	-0,30%	7.434.033	21.938	0,30%	7.877.047	60.956	0,78%
2024	6.930.940	-21.493	-0,31%	7.412.095	20.904	0,28%	7.816.091	58.290	0,75%
2023	6.952.433	-22.858	-0,33%	7.391.191	18.997	0,26%	7.757.801	55.613	0,72%
2022	6.975.291	-26.870	-0,38%	7.372.194	16.266	0,22%	7.702.188	54.469	0,71%
2021	7.002.161	-31.915	-0,45%	7.355.928	13.128	0,18%	7.647.719	51.372	0,68%
2020	7.034.076	-40.416	-0,57%	7.342.800	8.409	0,11%	7.596.347	47.549	0,63%
2019	7.074.492	-49.378	-0,69%	7.334.391	1.160	0,02%	7.548.798	41.166	0,55%
2018	7.123.870	-60.546	-0,84%	7.333.231	-6.695	-0,09%	7.507.632	30.869	0,41%
2017	7.184.416	-70.423	-0,97%	7.339.926	-20.151	-0,27%	7.476.763	19.566	0,26%
2016	7.254.839	-77.980	-1,06%	7.360.077	-30.860	-0,42%	7.457.197	8.458	0,11%
2015	7.332.819	-77.783	-1,05%	7.390.937	-41.984	-0,56%	7.448.739	-7.113	-0,10%
2014	7.410.602	-68.366	-0,91%	7.432.921	-46.047	-0,62%	7.455.852	-23.116	-0,31%
2013	7.478.968			7.478.968			7.478.968		

En una hipòtesi mínim i mitja, segons les dades d'evolució de la població (projecció 2026) Catalunya per població. Només en el supòsit màxim Catalunya guanya més de 460.000 habitants respecte de la xifra actual.

3. Dades Demogràfiques

3.4. PROJECCIÓ DEMOGRÀFICA SEGONS DADES IDESCAT

Projecció de la Població al Maresme (2026)

Any	Esc. baix			Catalunya	Esc. mitjà			Catalunya	Esc. alt			Catalunya
		-29.859	-7,12%	-8,18%		-1.868	-0,43%	-0,30%		30.540	6,84%	6,00%
2026	403.193	-1.383	-0,34%	-0,29%	431.184	838	0,19%	0,30%	463.592	4.862	1,06%	0,80%
2025	404.576	-1.396	-0,34%	-0,30%	430.346	823	0,19%	0,30%	458.730	4.547	1,00%	0,78%
2024	405.972	-1.391	-0,34%	-0,31%	429.523	773	0,18%	0,28%	454.183	4.202	0,93%	0,75%
2023	407.363	-1.433	-0,35%	-0,33%	428.750	706	0,16%	0,26%	449.981	3.848	0,86%	0,72%
2022	408.796	-1.593	-0,39%	-0,38%	428.044	594	0,14%	0,22%	446.133	3.535	0,80%	0,71%
2021	410.389	-1.790	-0,43%	-0,45%	427.450	455	0,11%	0,18%	442.598	3.111	0,71%	0,68%
2020	412.179	-2.163	-0,52%	-0,57%	426.995	227	0,05%	0,11%	439.487	2.664	0,61%	0,63%
2019	414.342	-2.562	-0,61%	-0,69%	426.768	-107	-0,03%	0,02%	436.823	2.071	0,48%	0,55%
2018	416.904	-3.082	-0,73%	-0,84%	426.875	-478	-0,11%	-0,09%	434.752	1.270	0,29%	0,41%
2017	419.986	-3.429	-0,81%	-0,97%	427.353	-1.001	-0,23%	-0,27%	433.482	806	0,19%	0,26%
2016	423.415	-3.568	-0,84%	-1,06%	428.354	-1.344	-0,31%	-0,42%	432.676	444	0,10%	0,11%
2015	426.983	-3.363	-0,78%	-1,05%	429.698	-1.675	-0,39%	-0,56%	432.232	-108	-0,02%	-0,10%
2014	430.346	-2.706	-0,62%	-0,91%	431.373	-1.679	-0,39%	-0,62%	432.340	-712	-0,16%	-0,31%
2013	433.052				433.052				433.052			

En proporció les dades d'evolució de la població des del punt de vista de la comarca del Maresme també són força semblants a les que experimenta l'evolució de la població a Catalunya

3. Dades Demogràfiques

3.4. PROJECCIÓ DEMOGRÀFICA SEGONS DADES IDESCAT

Projecció de la Població a Arenys de Mar (2026)

Any	Esc. baix			Esc. mitjà			Esc. alt		
		-1.050	-7,12%		-66	-0,43%		1.074	6,84%
2026	14.174	-49	-0,34%	15.158	29	0,19%	16.298	171	1,06%
2025	14.223	-49	-0,34%	15.129	29	0,19%	16.127	160	1,00%
2024	14.272	-49	-0,34%	15.100	27	0,18%	15.967	148	0,93%
2023	14.321	-50	-0,35%	15.073	25	0,16%	15.819	135	0,86%
2022	14.371	-56	-0,39%	15.048	21	0,14%	15.684	124	0,80%
2021	14.427	-63	-0,43%	15.027	16	0,11%	15.560	109	0,71%
2020	14.490	-76	-0,52%	15.011	8	0,05%	15.450	94	0,61%
2019	14.566	-90	-0,61%	15.003	-4	-0,03%	15.357	73	0,48%
2018	14.656	-108	-0,73%	15.007	-17	-0,11%	15.284	45	0,29%
2017	14.765	-121	-0,81%	15.024	-35	-0,23%	15.239	28	0,19%
2016	14.885	-125	-0,84%	15.059	-47	-0,31%	15.211	16	0,10%
2015	15.011	-118	-0,78%	15.106	-59	-0,39%	15.195	-4	-0,02%
2014	15.129	-95	-0,62%	15.165	-59	-0,39%	15.199	-25	-0,16%
2013	15.224			15.224			15.224		

Prenen com a referència les dades d'evolució de la població al Maresme, veiem que la previsió de creixement prevista per fonamentar els càlculs de la demanda es queda lleugerament per sobre de la hipòtesi màxima que preveu l'Idescat.

Cal, per tant, prendre en consideració aquesta dada i ser molt prudents

A l'hora de projectar la demanda del sistema esportiu d'Arenys de Mar, tot i la incidència que té sobre els municipis de costa el factor del turisme i de les segones residències, que incrementen el volum de població efectiva a les ciutats i el nivell de pressió sobre els serveis municipals.

3. Dades Demogràfiques

3.4. PROJECCIÓ DEMOGRÀFICA SEGONS DADES IDESCAT

Evolució de la piràmide d'edats. Hipòtesi baixa d'evolució de la població

Edat	Homes		Dones		Total		actual	diferència	
De 0 a 4 anys	6.820	3,43%	6.368	3,11%	13.188	3,27%			
De 5 a 9 anys	7.692	3,87%	7.131	3,49%	14.823	3,68%			
De 10 a 14 anys	10.481	5,27%	9.564	4,68%	20.045	4,97%	11,92%	15,46%	-3,54%
De 15 a 19 anys	12.812	6,45%	11.543	5,65%	24.355	6,04%			
De 20 a 24 anys	11.855	5,97%	10.798	5,28%	22.653	5,62%			
De 25 a 29 anys	10.385	5,23%	9.554	4,67%	19.939	4,95%	16,60%	15,05%	1,55%
De 30 a 34 anys	10.025	5,04%	9.254	4,53%	19.279	4,78%			
De 35 a 39 anys	10.416	5,24%	10.106	4,94%	20.522	5,09%			
De 40 a 44 anys	12.667	6,37%	12.617	6,17%	25.284	6,27%	16,14%	23,80%	-7,66%
De 45 a 49 anys	16.455	8,28%	16.360	8,00%	32.815	8,14%			
De 50 a 54 anys	17.562	8,84%	17.433	8,53%	34.995	8,68%			
De 55 a 59 anys	15.978	8,04%	16.109	7,88%	32.087	7,96%			
De 60 a 64 anys	13.856	6,97%	14.583	7,13%	28.439	7,05%	31,83%	26,92%	4,91%
De 65 a 69 anys	11.997	6,04%	13.218	6,46%	25.215	6,25%			
De 70 a 74 anys	10.157	5,11%	11.613	5,68%	21.770	5,40%			
De 75 a 79 anys	8.502	4,28%	10.402	5,09%	18.904	4,69%			
De 80 a 84 anys	5.904	2,97%	7.799	3,81%	13.703	3,40%			
De 85 a 89 anys	3.184	1,60%	5.264	2,57%	8.448	2,10%			
De 90 a 94 anys	1.546	0,78%	3.306	1,62%	4.852	1,20%			
De 95 anys i més	435	0,22%	1.442	0,71%	1.877	0,47%	23,50%	19,62%	3,88%
Total	198.729		204.464		403.193				

Evolució de la piràmide d'edats. Hipòtesi mitja d'evolució de la població

Edat	Homes		Dones		Total		actual		diferència
	8.469	3,99%	7.918	3,62%	16.387	3,80%			
De 5 a 9 anys	9.024	4,25%	8.407	3,84%	17.431	4,04%			
De 10 a 14 anys	11.175	5,26%	10.304	4,71%	21.479	4,98%	12,82%	15,46%	-2,64%
De 15 a 19 anys	13.303	6,27%	12.138	5,54%	25.441	5,90%			
De 20 a 24 anys	12.485	5,88%	11.552	5,28%	24.037	5,57%			
De 25 a 29 anys	11.297	5,32%	10.582	4,83%	21.879	5,07%	16,55%	15,05%	1,50%
De 30 a 34 anys	11.239	5,29%	10.519	4,81%	21.758	5,05%			
De 35 a 39 anys	11.702	5,51%	11.372	5,19%	23.074	5,35%			
De 40 a 44 anys	13.871	6,53%	13.740	6,28%	27.611	6,40%	16,80%	23,80%	-7,00%
De 45 a 49 anys	17.518	8,25%	17.360	7,93%	34.878	8,09%			
De 50 a 54 anys	18.383	8,66%	18.250	8,34%	36.633	8,50%			
De 55 a 59 anys	16.547	7,80%	16.735	7,64%	33.282	7,72%			
De 60 a 64 anys	14.263	6,72%	15.092	6,89%	29.355	6,81%	31,11%	26,92%	4,19%
De 65 a 69 anys	12.311	5,80%	13.650	6,24%	25.961	6,02%			
De 70 a 74 anys	10.414	4,91%	11.969	5,47%	22.383	5,19%			
De 75 a 79 anys	8.728	4,11%	10.702	4,89%	19.430	4,51%			
De 80 a 84 anys	6.089	2,87%	8.029	3,67%	14.118	3,27%			
De 85 a 89 anys	3.325	1,57%	5.465	2,50%	8.790	2,04%			
De 90 a 94 anys	1.650	0,78%	3.512	1,60%	5.162	1,20%			
De 95 anys i més	483	0,23%	1.612	0,74%	2.095	0,49%	22,71%	19,62%	3,09%
Total	212.276		218.908		431.184				

Evolució de la piràmide d'edats. Hipòtesi alta d'evolució de la població

Edat	Homes		Dones		Total		actual		diferència
	Populació	%	Populació	%	Populació	%	Populació	%	
De 0 a 4 anys	10.100	4,41%	9.447	4,03%	19.547	4,22%			
De 5 a 9 anys	10.348	4,52%	9.652	4,12%	20.000	4,31%			
De 10 a 14 anys	11.909	5,20%	11.001	4,69%	22.910	4,94%	13,47%	15,46%	-1,99%
De 15 a 19 anys	13.937	6,08%	12.746	5,44%	26.683	5,76%			
De 20 a 24 anys	13.313	5,81%	12.397	5,29%	25.710	5,55%			
De 25 a 29 anys	12.519	5,46%	11.786	5,03%	24.305	5,24%	16,54%	15,05%	1,49%
De 30 a 34 anys	12.838	5,60%	11.942	5,09%	24.780	5,35%			
De 35 a 39 anys	13.360	5,83%	12.731	5,43%	26.091	5,63%			
De 40 a 44 anys	15.440	6,74%	14.940	6,37%	30.380	6,55%	17,53%	23,80%	-6,27%
De 45 a 49 anys	18.930	8,26%	18.404	7,85%	37.334	8,05%			
De 50 a 54 anys	19.469	8,50%	19.072	8,13%	38.541	8,31%			
De 55 a 59 anys	17.303	7,55%	17.356	7,40%	34.659	7,48%			
De 60 a 64 anys	14.808	6,46%	15.594	6,65%	30.402	6,56%	30,40%	26,92%	3,48%
De 65 a 69 anys	12.775	5,58%	14.116	6,02%	26.891	5,80%			
De 70 a 74 anys	10.796	4,71%	12.371	5,28%	23.167	5,00%			
De 75 a 79 anys	9.045	3,95%	11.063	4,72%	20.108	4,34%			
De 80 a 84 anys	6.355	2,77%	8.363	3,57%	14.718	3,17%			
De 85 a 89 anys	3.537	1,54%	5.795	2,47%	9.332	2,01%			
De 90 a 94 anys	1.808	0,79%	3.832	1,63%	5.640	1,22%			
De 95 anys i més	551	0,24%	1.843	0,79%	2.394	0,52%	22,06%	19,62%	2,44%
Total	229.141		234.451		463.592				

Conclusió evolució de la piràmide d'edats

A més de l'evolució negativa de la població que els escenaris mig i baix preveuen per a la Comarca del Maresme i, com a conseqüència a Arenys de Mar, l'estudi de l'evolució de la piràmide d'edats mostra un envelliment progressiu de la població.

Aquest fet, sens dubte, condicionarà la demanda d'activitats socioesportives així com la pressió sobre els equipaments esportius públics i privats.

Caldrà estar molt atents a aquesta evolució i a veure com evoluciona efectivament la població del municipi i com li poden afectar els nous processos migratoris que puguin venir, o l'afectació del turisme o de la segona residència.



Mapa d'Instal·lacions i Equipaments Esportius d'Arenys de Mar

4. Càlcul de la Demanda

Objectius d'aquest apartat:

1. Projectar la demanda d'equipaments esportius que la població actual i futura poden exigir al sistema esportiu local.

4.1. Introducció

4.2. Projectió de les necessitats de la pràctica esportiva als pavellons i pistes poliesportives

4.3. Projectió de les necessitats de la pràctica esportiva a les sales

4.4. Projectió de les necessitats de la pràctica esportiva als camps de futbol

4.5. Projectió de les necessitats de la pràctica esportiva a les piscines cobertes

4.6. Projectió de les necessitats de la pràctica esportiva a les pistes d'atletisme

4.7. Conclusions

4. Càlcul de la Demanda

4.1. Introducció

Per a la realització del càlcul de la demanda hem utilitzat la metodologia que el PIEC recomana per aquest afer. Com veurem en els gràfics i taules posteriors, l'anàlisi de la demanda es realitza a partir de quatre variables:

1. El volum total d'usuaris de competició i d'esport per a tothom que faran ús de les instal·lacions esportives de forma regular i ocasional.
2. El volum d'usos per setmana que aquest volum de població projectat efectuarà
3. El volum d'equips que a priori pot haver
4. el volum d'hores d'ús en funció dels equips.

Val a dir, però, com més tard ja remarcarem en algun cas concret, que el volum de la demanda d'instal·lacions d'un determinat sistema esportiu pot estar condicionat pel tipus de pràctica esportiva que s'hi realitza i per la tradició o cultura esportiva del municipi.

Esports com el futbol sala, el patinatge, l'hoquei patins o l'handbol requereixen d'una superfície de pràctica molt elevada, en canvi, la pràctica d'esports com el bàsquet, el volei o el bàdminton són esports de pràctica molt més concentrada.

Arenys de Mar no és aliè a aquesta situació, per tant, caldrà analitzar molt bé les dades que desprèn aquest estudi amb la realitat concreta del sistema esportiu i de l'ús que les entitats esportives, els centres docents i la població en general fa de les instal·lacions.

4.2. Projectió de les necessitats de la pràctica esportiva als pavellons i pistes poliesportives

potencial d'ús dels mòduls de Xarxa Bàsica

font: Nivell d'ús potencial (PIEC, pàg. 196)

	PAV 2	
	Mitjà	Intens
Total grups/setmana	135	222
Mitjana de grups /hora	1,7	2,5
Total hores/setmana	80	88
Mitjana d'usuaris/hora	21	32
Total usos/setmana	1.675	2.774
Total usos setmana de Pav. 2/3 dels usos totals	1117	1.849
Total usos / set de SAL. 1/3 dels usos totals	558	925

Segons el PIEC del gràfic destaquem que el volum d'usos setmanals que un PAV2 és capaç d'absorbir va dels 1.117 als 1.849. Això suposa un total d'entre 135 i 222 grups/setmana i d'entre 80 i 88 hores /setmana

Càlcul del número d'usuaris previst

competició	361
població regular	390
població ocasional	764
	1515

increment previst 7,62%

font: practicants previstos al PIEC per tram d'edat. Pàg. 201

competició	389
població regular	420
població ocasional	822
	1630

Càlcul del número d'equips i d'hores setmana

	Equips	hores/satmana
competició	30	176
població regular	33	112
	63	288

increment previst 7,62%

nt: practicants previstos al PIEC per tram d'edat. Pàg. 201

	Equips	hores/satmana
competició	32	189
població regular	36	121
	68	310

Càlcul d'usos / setmana

competició	1092
població regular	738
població ocasional	323
	2153

competició	1176
població regular	794
població ocasional	348
	2317

Comparant aquestes dades amb la projectió de la població al 2.020 observem que el nombre d'usuaris que poden fer ús dels pavellons d'Arenys és de 1630 persones, 68 equips, 310 hores/setmana, i més de 2.317 usos/setmana. Agafant com a referència els 2.317 usos a la setmana veiem que la dotació actual de pavellons queda molt justa per atendre la demanda, havent de fer servir les pistes poliesportives de les escoles per satisfer la demanda. Aquestes dades a més, han de completar-se amb l'ús que els escolars fan d'aquesta instal·lació.

4.3. Projectió de les necessitats de la pràctica esportiva a les sales

potencial d'ús dels mòduls de Xarxa Bàsica

font: Nivell d'ús potencial (PIEC, pàg. 196)

	SAL 2	
	Mitjà	Intens
Total grups/setmana	72	114
Mitjana de grups /hora	1,1	1,5
Total hores/setmana	67	74
Mitjana d'usuaris/hora	16	23
Total usos/setmana	1.072	1.724

Segons el PIEC del gràfic destaquem que el volum d'usos setmanals que una SAL2 és capaç d'absorbir va dels 1.072 als 1.724. Això suposa un total d'entre 72 i 114 grups/setmana i d'entre 67 i 74 hores /setmana

Càlcul del número d'usuaris previst

competició	30
població regular	1762
població ocasional	417
	2209

increment previst 18,42%

font: practicants previstos al PIEC per tram d'edat. Pàg. 212

competició	36
població regular	2087
població ocasional	494
	2616

Càlcul del número d'equips i d'hores setmana

	Equips	hores/satmana
competició	2	11
població regular	110	453
	112	464

	Equips	hores/satmana
competició	2	14
població regular	130	536
	133	550

Càlcul d'usos / setmana

competició	97
població regular	5181
població ocasional	224
	5502

competició	115
població regular	6135
població ocasional	266
	6516

Comparant aquestes dades amb la projecció de la població al 2.020 observem que el nombre d'usuaris que poden fer ús de les sales d'Arenys és de 2.616 persones, 133 equips, 550 hores/setmana, i més de 6.500 usos/setmana. Agafant com a referència els 6.516 usos a la setmana veiem que la dotació actual de sales no és suficient per atendre la demanda, sobretot si tenim en compte, tal i com comentarem més endavant, que part de les sales no tenen les dimensions ni les característiques que el PIEC estableix com a normalitzades. Aquestes dades a més, han de completar-se amb l'ús que els escolars fan d'aquesta instal·lació.

4.4. Projectió de les necessitats de la pràctica esportiva als camps

potencial d'ús dels mòduls de Xarxa Bàsica

font: Nivell d'ús potencial (PIEC, pàg. 196)

	CAM 2	
	Mitjà	Intens
Total grups/setmana	93	222
Mitjana de grups /hora	1,5	1,4
Total hores/setmana	64	82
Mitjana d'usuaris/hora	22	40
Total usos/setmana	1.395	3.531

Segons el PIEC del gràfic destaquem que el volum d'usos setmanals que un CAM2 és capaç d'absorbir va dels 1.395 als 3.531. Això suposa un total d'entre 93 i 222 grups/setmana i d'entre 64 i 82 hores /setmana

Càlcul del número d'usuaris previst

competició	211
població regular	246
població ocasional	302
	759

increment previst 4,70%

font: practicants previstos al PIEC per tram d'edat. Pàg. 217

competició	221
població regular	258
població ocasional	316
	795

Càlcul del número d'equips i d'hores setmana

	Equips	hores/satmana
competició	14	103
població regular	16	67
	30	170

	Equips	hores/satmana
competició	15	108
població regular	17	70
	31	178

Càlcul d'usos / setmana

competició	632
població regular	562
població ocasional	804
	1998

competició	662
població regular	588
població ocasional	842
	2092

Comparant aquestes dades amb la projecció de la població al 2.020 observem que el nombre d'usuaris que poden fer ús del camp de futbol d'Arenys és de 795 persones, 31 equips, 178 hores/setmana, i més de 2.000 usos/setmana.

Agafant com a referència els 2.092 usos a la setmana veiem que la dotació actual de camps queda coberta prenent com a referència un ús intens de la instal·lació. Cal destacar però, que la presència d'un camp de futbol 7 proper a l'actual camp de futbol podria millorar les prestacions i el cobriment de la demanda en determinades hores i per a un determinat col·lectiu.

Aquestes dades a més, han de completar-se amb l'ús que els escolars fan d'aquesta instal·lació.

4.5. Projectió de les necessitats de la pràctica esportiva a les Piscines Cobertes

potencial d'ús dels mòduls de Xarxa Bàsica

font: Nivell d'ús potencial (PIEC, pàg. 196)

	PCO 2	
	Mitjà	Intens
Total grups/setmana	238	394
Mitjana de grups /hora	2,6	4
Total hores/setmana	92	99
Mitjana d'usuaris/hora	35	51
Total usos/setmana	3.258	5.075

Segons el PIEC del gràfic destaquem que el volum d'usos setmanals que una PCO2 és capaç d'absorbir va dels 3.258 als 5.075. Això suposa un total d'entre 238 i 394 grups/setmana i d'entre 92 i 99 hores /setmana

Càlcul del número d'usuaris previst

competició	45
població regular	1413
població ocasional	1901
	3359

increment previst 5,00%

font: practicants previstos al PIEC per tram d'edat. Pàg. 222

competició	47
població regular	1484
població ocasional	1996
	3527

Càlcul del número d'equips i d'hores setmana

	Equips	hores/satmana
competició	3	12
població regular	94	323
	97	334

	Equips	hores/satmana
competició	3	12
població regular	99	339
	102	351

Càlcul d'usos / setmana

competició	131
població regular	3830
població ocasional	1133
	5094

competició	138
població regular	4021
població ocasional	1190
	5349

Comparant aquestes dades amb la projecció de la població al 2.020 observem que el nombre d'usuaris que poden fer ús de la Piscina Coberta d'Arenys és de 3.527 persones, 102 equips, 351 hores/setmana, i més de 5.300 usos/setmana.

Tot i que la piscina coberta d'Arenys de Mar pot tenir puntes on la intensitat de la demanda és elevada, la varietat del programa d'activitats i les característiques de l'entorn natural de la població fa que la demanda actual i futur estigui coberta amb la instal·lació actual.

Aquestes dades a més, han de completar-se amb l'ús que els escolars fan d'aquesta instal·lació.

4.6. Projectió de les necessitats de la pràctica esportiva a les pistes d'atletisme

potencial d'ús dels mòduls de Xarxa Bàsica

font: Nivell d'ús potencial (PIEC, pàg. 196)

	ATL 2	
	Mitjà	Intens
Total grups/setmana	232	354
Mitjana de grups /hora	2,8	3,7
Total hores/setmana	83	95
Mitjana d'usuaris/hora	38	50
Total usos/setmana	3.175	4.795

Segons el PIEC del gràfic destaquem que el volum d'usos setmanals que una ATL2 és capaç d'absorbir va dels 3.175 als 4.795. Això suposa un total d'entre 232 i 354 grups/setmana i d'entre 83 i 95 hores /setmana

Càlcul del número d'usuaris previst

competició	42
població regular	69
població ocasional	34
	145

increment previst 13,40%

font: practicants previstos al PIEC per tram d'edat. Pàg. 217

competició	48
població regular	78
població ocasional	39
	164

Càlcul del número d'equips i d'hores setmana

	Equips	hores/satmana
competició	3	13
població regular	5	19
	8	31

	Equips	hores/satmana
competició	3	14
població regular	6	21
	9	36

Càlcul d'usos / setmana

competició	130
població regular	208
població ocasional	18
	357

competició	148
població regular	236
població ocasional	21
	404

Comparant aquestes dades amb la projecció de la població al 2.020 observem que el nombre d'usuaris que poden fer ús de la pista d'atletisme d'Arenys és de 164 persones, 9 equips, 36 hores/setmana, i més de 400 usos/setmana.

Veient el volum de població que, a priori, pot fer ús de la instal·lació i el volum d'usos que poden generar, des de la direcció d'aquest estudi recolzem la proposta de condicionar l'actual espai esportiu d'atletisme i no fer una instal·lació nova.

Aquestes dades a més, han de completar-se amb l'ús que els escolars fan d'aquesta instal·lació.

4.7. Conclusions

	USOS/SETMANA		CÀLCUL DEMANDA	MÒDULS SEGONS DEMANDA		DOTACIÓ ACTUAL
	MITJÀ	INTENS	USOS/SETMANA	US MITJÀ	ÚS INTENS	
PAV/POL	1.117	1.849	2.317	2,1	1,3	2
SAL	1.072	1.724	6.516	6,1	3,8	6 (*)
CAM	1.395	3.531	2.092	1,5	0,6	1
PCO	3.258	5.075	5.349	1,6	1,1	1
ATL	3.175	4.795	404	0,1	0,1	1

(*) Cal tenir en compte que a Arenys en total hi ha 9 sales però dues de les quals són molt petites i tenen un ús destinat al fitness. Una altra sala és l'antic despatx de la Regidoria d'Esports, que s'utilitza com a sala de gimnàstiques suaus. Totes tres instal·lacions són mòduls inferiors a les dimensions que estableix el MIEM. De les 6 Sales restants, tres corresponen a mòduls escolars i una altra es destina per a l'ús de sala de fitness al complex aquàtic

CONCLUSIONS ESTUDI DE DEMANDA:

XARXA BÀSICA

L'estudi de la demanda realitzat mostra com els dèficits que el sistema esportiu del municipi d'Arenys pot experimentar d'ara al 2020 són els de pavelló/pista poliesportiva i el de sala coberta.

Pel que fa als camps de futbol, piscines i pistes d'atletisme la demanda està coberta amb les instal·lacions actuals.

XARXA COMPLEMENTÀRIA.

En capítol posterior analitzarem els dèficits d'algunes instal·lacions esportives de la xarxa complementària que han de posar-se en solfa. Destaquem el camp de tir amb arc cobert, la zona de raqueta, la base nàutica, un camp de futbol 7, el circuit de BMX, el nou circuit del passeig del mar d'Arenys de Mar a Canet i el condicionament i millora de la pista d'skate.



Mapa d'Instal·lacions i Equipaments Esportius d'Arenys de Mar

5. Mapes Conceptuals

Objectius d'aquest apartat:

1. Establir una base documental i gràfica sòlida que permeti avaluar el conjunt d'actuacions fetes fins ara i la situació dels diferents subsistemes esportius locals.
2. Planificar el conjunt d'actuacions previstes en quan al seu programa i característiques tècniques.

5.1. Mapa Conceptual I. Línies Estratègiques: Actuacions

5.2. Mapa Conceptual II. Aproximació al sistema esportiu d'Arenys de Mar

5.3. Mapes sobre les propostes ja realitzades, les que estan en fase de realització, les desestimades i les noves propostes o línies de desenvolupament estratègic horitzó 2020

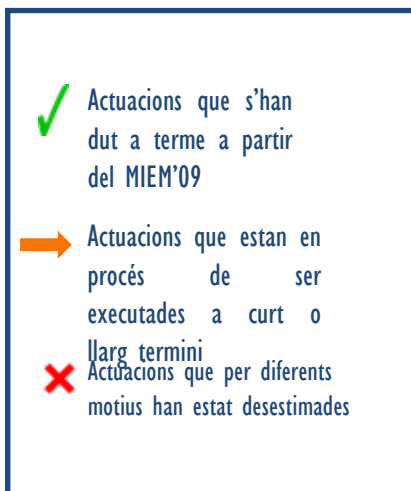
5.4. Concreció de les línies de desenvolupament estratègic horitzó 2020.

5.0. Introducció

Per tal de fer una aproximació a la situació i a la realitat que esdevé el fil conductor d'aquesta revisió del MIEM que va fer-se al 2.009, des de la direcció d'aquest estudi hem cregut convenient el disseny d'una sèrie de gràfics i de taules que hem anomenat **mapes conceptuais** que ens ajudaran a centrar la problemàtica des d'una visió molt gràfica.

El **mapa conceptual 1** estableix l'estat d'execució de les diferents línies de desenvolupament estratègic que va establir el MIEM 2009 segons la següent llegenda:

Llegenda:



El **mapa conceptual 2** esdevé una visió del sistema esportiu d'Arenys i dels diferents punts o complexos de pràctica esportiva.

Els **mapes conceptuais 3, 4, 5 i 6** fan esment a les actuacions ja previstes en el MIEM 09 i realitzades, les que estan en fase de realització, les desestimades i les noves proposades.

Del **mapa conceptual 7 fins al 15** concretem les línies de desenvolupament estratègic de la revisió feta al 2014 del MIEM 09'

5.1. MAPA CONCEPTUAL I

LÍNIES DE DESENVOLUPAMENT ESTRATÈGIC MIEM 09'

En el MIEM de 2009 es van definir 3 línies estratègiques per tal de guiar l'actuació política en matèria esportiva de l'Ajuntament d'Arenys de Mar. I així poder dur a terme tot un seguit d'actuacions que han de satisfer les necessitats esportives de la població.

Tot seguit repassem aquestes actuacions i en quina situació les trobem:



I. LÍNIES ESTRATÈGIQUES

ESTRATÈGIA 1. Millorar i reforçar les instal·lacions esportives de ciutat, configurant un sistema basat en dues centralitats esportives que sostinguin el conjunt de l'oferta d'esport tradicional i de lleure organitzat amb finalitats competitives però també de salut i relacional.

ESTRATÈGIA 2. Consolidar i completar l'oferta d'espais esportius d'ús lliure (convencionals i no convencionals) que permeti l'accés a la pràctica esportiva per a tots els habitants d'Arenys de Mar en igualtat de condicions.

ESTRATÈGIA 3. Aprofitar l'entorn natural que ofereix la proximitat del mar per tal que es generin dinàmiques organitzades i espontànies d'aprofitament esportiu en tota la franja marítima.

Llegenda:

- ✓ Actuacions que s'han dut a terme a partir del MIEM'09
- Actuacions que estan en procés de ser executades a curt o llarg termini
- ✗ Actuacions que per diferents motius han estat desestimades

ESTRATÈGIA	ACTUACIONS	ESTAT ACTUACIONS	Observacions
ESTRATÈGIA I	ACTUACIÓ I. ACTUACIONS EN LA ZONA ESPORTIVA MUNICIPAL CENTRE		
	I.1. Pavelló triple poliesportiu		
	I.1.1. Construir vestidors nous.	✓	Actuacions realitzades
	I.1.2. Construir sala polivalent annexa.	✓	
	I.1.3. Construir magatzems de pista.	✓	
	I.1.4. Construir un Hotel d'Entitats annex al Pavelló (despatxos).	✓	
	I.1.5. Construir la seu de la Regidoria d'Esports	✓	
	I.1.6. Redefinir les circulacions del conjunt.	✓	
	I.2. Pavelló simple poliesportiu		
	I.2.1. Reparar les filtracions i humitats.	✓	Actuacions realitzades
	I.2.2. Millorar la coberta.	✓	
	I.2.3. Construir WC públic	✓	
	I.2.4. Redefinir les circulacions del conjunt.	→	S'ha de continuar redefinint les circulacions i gestionar-ho amb la concessió.
	I.3. Camp de futbol	→	
	I.3.1. Reforma de la grada que en millori la seguretat i la confortabilitat	→	Aquestes actuacions al camp de futbol estan previstes iniciar-les l'últim trimestre de l'any 2014.
I.3.2. Millora dels accessos i adaptació dels mateixos			

ESTRATÈGIA	ACTUACIONS	ESTAT ACTUACIONS	Observacions
ESTRATÈGIA I	ACTUACIÓ 2. CREACIÓ D'UNA NOVA ZONA ESPORTIVA MUNICIPAL NORD		
	2.1. Construcció de nou Pavelló Poliesportiu.	→	Reubicació de la zona d'equipaments. Actuació prevista per a finals de la pròxima legislatura (2015-2019).
	2.2. Pista d'atletisme que substitueixi l'actual.	×	S'ha desestimat perquè en la nova ubicació no hi ha espai per la pista d'atletisme.
	2.3. Zona per a tir amb arc.	→	Actuacions previstes per a finals de la pròxima legislatura (2015-2019).
	2.4. Zona d'espais d'ús lliure en la nova zona esportiva	→	
	2.5. Mòdul de vestidors.	→	
	2.6. Aparcaments.	→	
	2.7. Reserva de sòl per a futures necessitats.	→	
	ACTUACIÓ 3. DEFINIR I REMODELAR LA ZONA ESPORTIVA CENTRE TOT DEFININT LA GLOBALITAT DEL CONJUNT PER TAL DE CONSOLIDAR-SE COM A POTENT CENTRALITAT ESPORTIVA DE QUALITAT OFERINT ÒPTIMES CONDICIONS DE PRÀCTICA I FACILITANT-NE DE GESTIÓ.	✓	Actuació realitzada amb la construcció del complex esportiu.

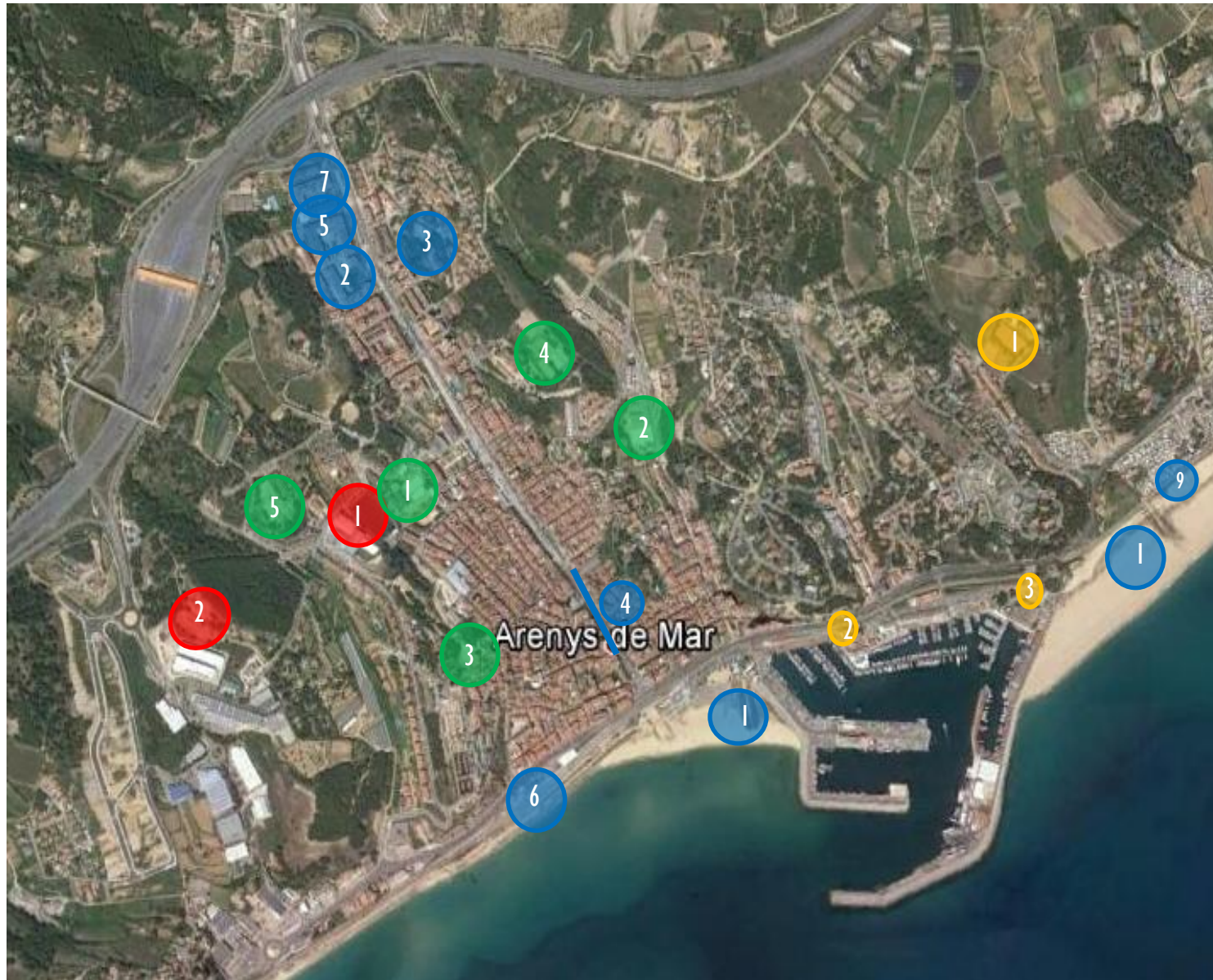
ESTRATÈGIA	ACTUACIONS	ESTAT ACTUACIONS	Observacions
ESTRATÈGIA 2	ACTUACIÓ 4. POTENCIAR L'ÚS DE LES ESCOLES COM ESPAIS D'ÚS LLIURES EN HORARIS NO COMPRESOS.	✓	Actuació realitzada. Consolidada. Aprofitament dels plans d'ocupació per obrir les pistes al públic.
	ACTUACIÓ 5. CARRIL BICI.		
	5.1. Carril bici per la riera que connecti des de la platja fins al carril bici d'Arenys de Munt	✗	Actuació descartada
	5.2. Carril bici per unificar punts d'interès.	→	
	ACTUACIÓ 6. ADQUISICIÓ TERRENYS PER ESPORTS DE RAQUETA D'ÚS LLIURE.	→	La ubicació d'aquests esports de raqueta d'ús lliure serà a la nova zona esportiva.
	ACTUACIÓ 7. ADEQUAR EL PATI DE L'EDIFICI CASSÀ EN UNA PISTA POLIESPORTIVA D'ÚS LLIURE AMB UNA ZONA DE PATINS.	✗	Actuació desestimada pel lloguer
	ACTUACIÓ 8. COBRIR UNA DE LES PISTES DELS CENTRES ESCOLARS.	→	Cobrir pista INSTITUT Tres Turons i transformar de POL-1 a POL-2.
ESTRATÈGIA 3	ACTUACIÓ 9. FRANJA MARÍTIMA		
	9.1. Base nàutica per a pràctica d'esports de mar i platja. Magatzem i zona de despatxos.	→	En procés d'ubicar la base nàutica a la platja de Cavaió.
	9.2. Nou Circuit esportiu del Passeig de mar d'Arenys de Mar a Canet	→	En procés. Vial de sauló.
	9.3. Camí de passejada des de la Platja Picòrdia fins a Caldetes.	✓	Camí de mar, circuit esportiu marcat per estacions.
	9.4. Condicionament de la Platja Picòrdia.	✓	Realitzat. Bàsquet, futbol i voleibol
	9.5. Marcar recorreguts i senders pels rials d'Arenys.	✓	Rutes d'Arenys.

5.2 MAPA CONCEPTUAL II

APROXIMACIÓ AL SISTEMA ESPORTIU D'ARENYS DE MAR



EQUIPAMENTS ESPORTIUS D'ARENYS DE MAR



A. EQUIPAMENTS PÚBLICS

1. Zona Esportiva Municipal
2. Espai esportiu d'atletisme

B. ESPAIS ESPORTIUS D'ÚS LLIURE


1. Espais Esportius de Platges
2. Espai Esportiu Mare Paula
3. Pista Skate
4. Carril Bici
5. Pistes Petanca
6. Circuit Esportiu
7. Espai lúdic gent gran
8. Rutes Arenys
9. Circuit passeig de Mar (Arenys-Canet)

C. CENTRES EDUCATIUS

1. ESCOLA Joan Maragall
2. ESCOLA Sinera
3. Pati Cassà.
4. Col·legi La Presentació
5. INSTITUT Els Tres Turons

D. CENTRES PRIVATS

- Club Tennis Arenys de Mar
- Club Nàutic Arenys de Mar
- Club de Pesca Mar Sport



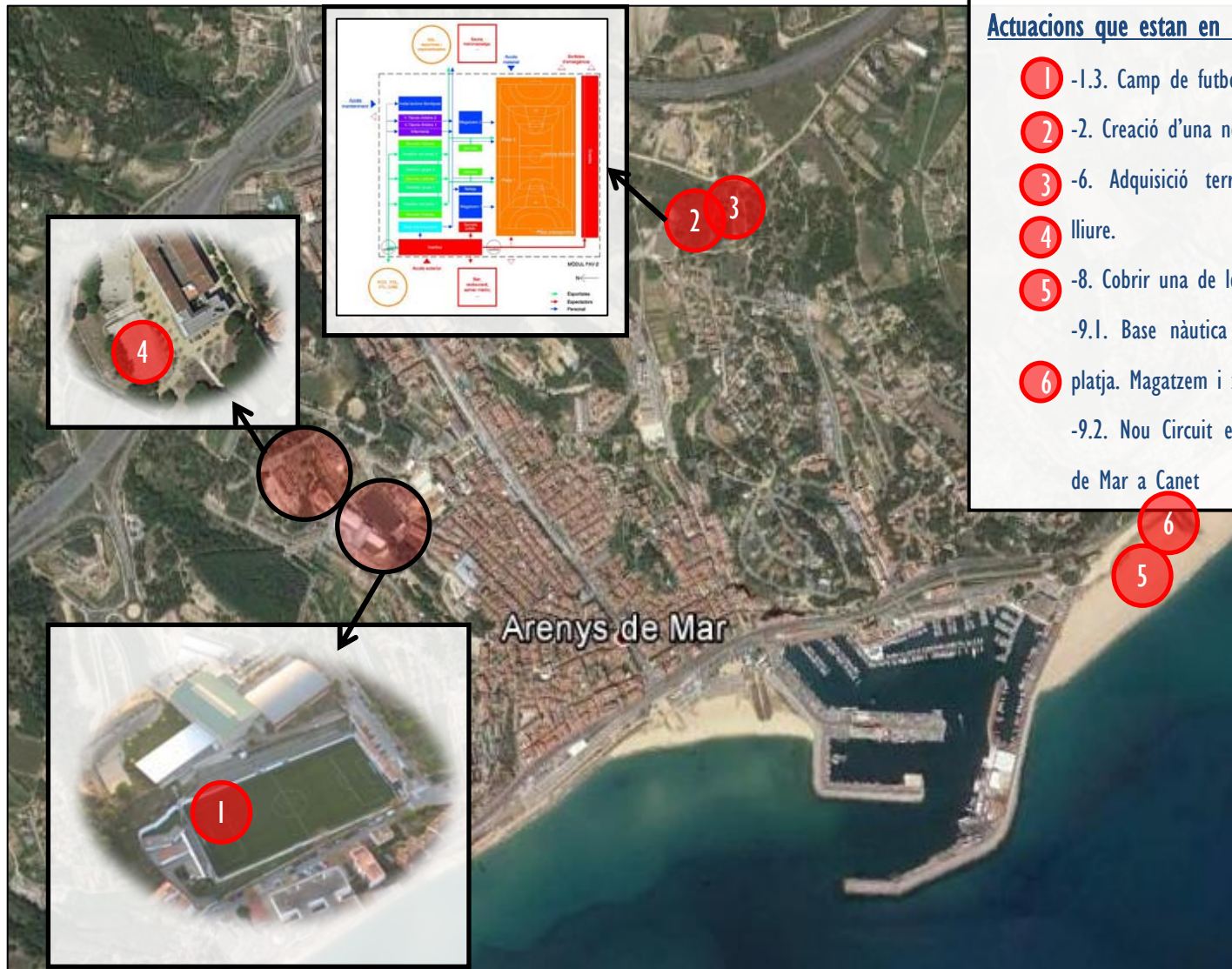
5.3 MAPES CONCEPTUALS:

- ACTUACIONS JA EXECUTADES I PREVISTES EN EL MIEM 09'
- ACTUACIONS EN FASE D'EXECUCIÓ I PREVISTES EN EL MIEM 09'
 - ACTUACIONS DESESTIMADES PREVISTES EN EL MIEM 09'
- NOVES LÍNIES DE DESENVOLUPAMENT ESTRATÈGIC HORITZÓ 2020



Actuacions consolidades previstes en el MIEM 2009:

- 1- Actuacions a la zona esportiva municipal centre:
 - 1.1. Pavelló triple poliesportiu
 - 1.2. Pavelló simple poliesportiu
 - 3. Redefinir i remodelar la zona esportiva centre tot definint la globalitat del conjunt per tal de consolidar-se com a potent centralitat esportiva de qualitat oferint òptimes condicions de pràctica i facilitant-ne la gestió.
- 2- Actuacions a la franja marítima:
 - 9.3. Camí de passejada des de la Platja Picòrdia fins a Caldetes
 - 9.4. Condicionament de la Platja Picòrdia.
 - 9.5. Marcar recorreguts i senders pels rials d'Arenys.



Actuacions que estan en procés:

- 1 -1.3. Camp de futbol
- 2 -2. Creació d'una nova zona esportiva municipal nord.
- 3 -6. Adquisició terrenys per esports de raqueta d'ús lliure.
- 4 -8. Cobrir una de les pistes dels centres escolars.
- 5 -9.1. Base nàutica per a pràctica d'esports de mar i platja. Magatzem i zona de despatxos.
- 6 -9.2. Nou Circuit esportiu del Passeig de mar d'Arenys de Mar a Canet




Actuacions desestimades:

- ① -2.2. Pista d'atletisme que substitueixi l'actual.
- ② -5.1. Carril bici per la riera que connecti des de la platja fins al carril bici d'Arenys de Munt
- ③ -7. Adequar el pati de l'edifici cassà en una pista poliesportiva d'ús lliure amb una zona de patins.



Noves propostes d'actuació:

- 1 -Nova zona d'accés sud al camp de futbol per la zona verda i vial.
- 2 -Convertir els antics vestidors del camp de futbol en una sala d'activitats esportives.
- 3 -Remodelar l'actual zona d'atletisme.
- 4 -Construir un circuit de BMX.
- 5 -Cobriments de la Riera
- 6 -Remodelació del Skate Parc Països Catalans.



5.4 MAPES CONCEPTUALS: CONCRECIÓ ACTUACIONS PRIVISTES HORITZÓ 2020

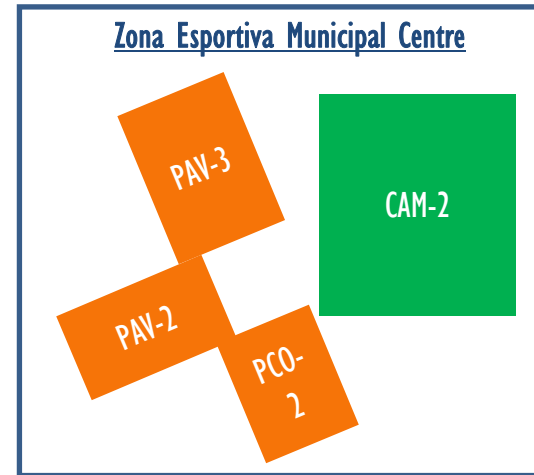
- Zona esportiva centre
- Nova zona esportiva municipal
- Condicionament zona ATL
- Construcció d'una nova zona de raqueta
- Cobriment d'una pista poliesportiva
- Actuacions a la façana litoral. Base nàutica
- Remodelació Skate Park
- Nou circuit esportiu del Passeig del mar d'Arenys de Mar a Canet
- Construcció d'un circuit de BMX
- Instal·lacions esportives en el cobriment de la Riera

5.4.1. MAPA CONCEPTUAL VII

ACTUACIÓ I: ZONA ESPORTIVA CENTRE

ACTUACIONS MIEM'09	
1.3. Camp de futbol	
1.3.1. Reforma de la grada que en millori la seguretat i la confortabilitat	→
1.3.2. Millora dels accessos i adaptació dels mateixos	→

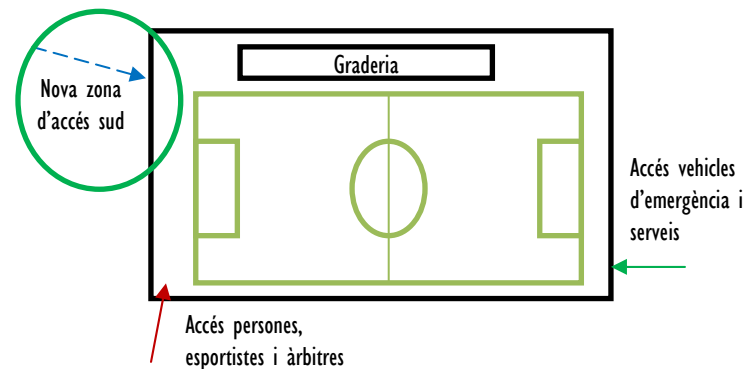
Aquestes actuacions al camp de futbol estan previstes iniciar-les l'últim trimestre de l'any (2014).



NOVES PROPOSTES D'ACTUACIÓ AL CAMP DE FUTBOL

1. Nova zona d'accés sud per la zona verda i el vial.


Habilitar una 3a zona d'accés per poder millorar el sistema de circulacions on no coincideixi l'accés a la instal·lació dels diferents col·lectius.



2. Convertir els antics vestidors en una SALA per activitats esportives.

Segons els estudis de localització de la xarxa bàsica del PIEC mostren un dèficit en SAL-2.

Aquesta nova actuació planteja realitzar una sala d'activitats esportives als antics vestidors del camp de futbol per resoldre aquest dèficit.



Justificació:

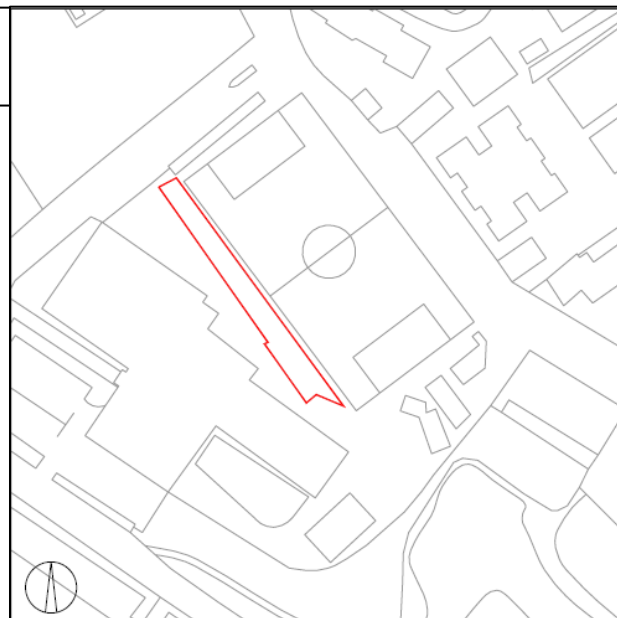
El municipi d'Arenys de Mar es nodreix d'un gran nombre d'entitats esportives classificades com a associacions de petit format, les quals tenen entre 3 i 300 esportistes associats, i associacions de nova creació, que s'han adaptat per acontentar les necessitats de les noves modalitats esportives que necessita el municipi. Moltes d'aquestes no disposen d'equipaments esportius propis i recorren a compartir alguns equipaments d'ús principal d'altres associacions o centres escolars. Aquest fet propicia una gran afluència d'esportistes dels espais, arribant a una saturació de tots aquests pel que fa al nombre de practicants i horaris d'utilització.

Amb la remodelació de les grades del Camp Municipal d'Esports Bernat Coll, es creu oportú aprofitar els antics vestidors, rehabilitant-los per tal de crear noves sales condicionades per a la correcta practica esportiva de modalitats esportives com ara el taekwondo, nanbudo i dansa entre d'altres.

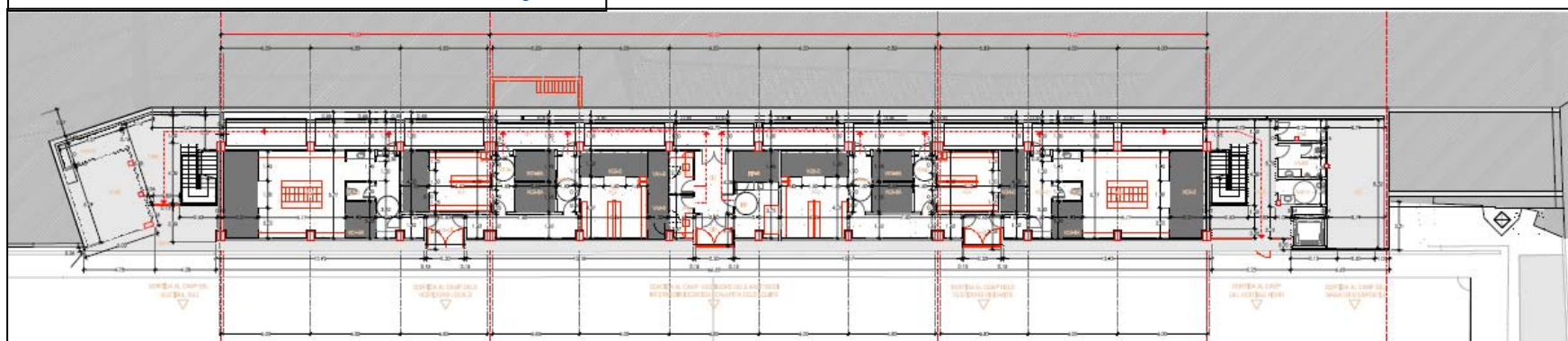
Amb tot això aconseguim descongestionar les instal·lacions esportives compartides per diverses entitats, les quals han fet arribar les seves inquietuds, ampliar el mapa d'instal·lacions esportives d'Arenys de Mar, augmentar els nivells de practica esportiva i el nombre d'esportistes de la vila, objectiu principal pel qual treballem.

Condicionament i millora del camp de futbol segons el Projecte bàsic i executiu de grades i vestidors del Camp d'Esports Bernat Coll de l'Ajuntament d'Arenys de Mar.

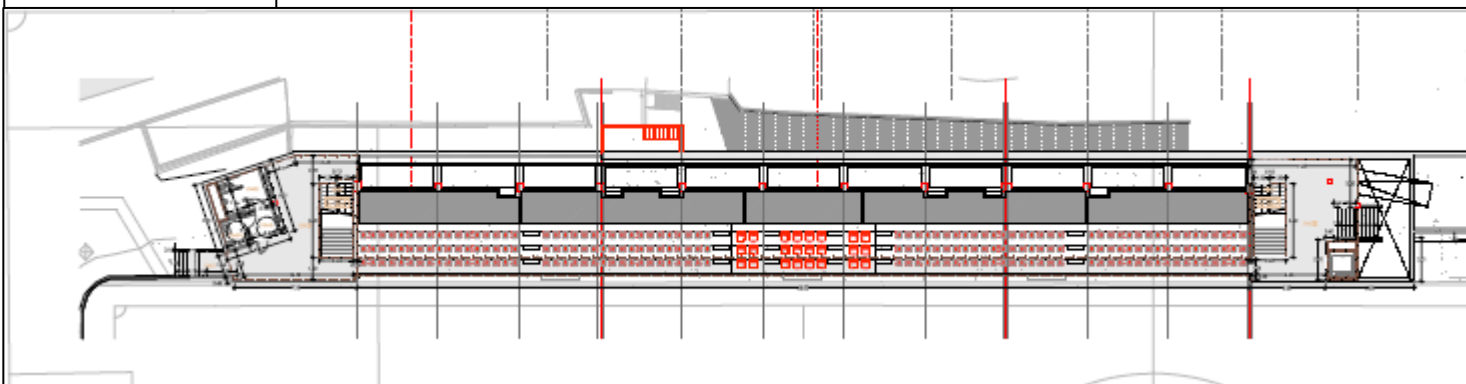
Plànol del Camp d'Esports Bernat Coll.
Zona d'actuació.



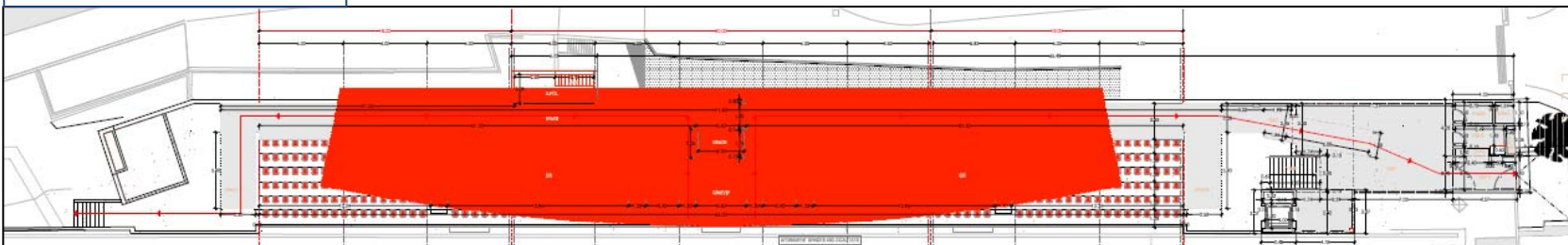
Plànol Planta Baixa. Zona de vestuaris, instal·lacions i magatzems



Plànol Graderia.



Plànol Graderia amb marquesina.



Millores al camp de futbol proposades per l'àrea d'esports de l'Ajuntament d'Arenys de Mar:

ORDRE	MILLORES	PEM
1	Marquesina metàl·lica (1/3 de grada)	60.731,11€
2	Mobiliari i equipament (banquetes, perxes i mobiliari de vestidors)	16.931,92€
3	Seients de les grades	11.925,00€
4	Substitució de gespa artificial	104.329,14€
5	Reforma C/Fons de les Creus (ampliació dels accessos al camp i habilitació d'una zona plana a l'entrada principal del camp)	3.755,47€
6	Portes accés al camp (adaptar al compliment normatiu vigent)	2.333,04€
7	Recuperador entàlpic	3.389,36€
8	Canvi marca recuperadors entàlpics	11.944,98€
9	Mesclador aigua freda i calenta per cada dutxa	6.362,88€
10	Detectors de presència al passadís vestidors	1.308,48€
11	Comunicació entre recintes (Senyalització i recorreguts)	5.528,08€
TOTAL		228.539,46€

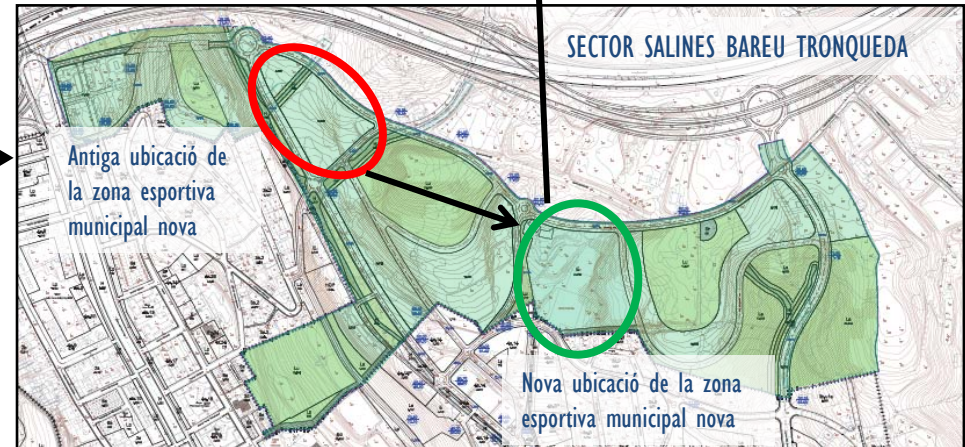
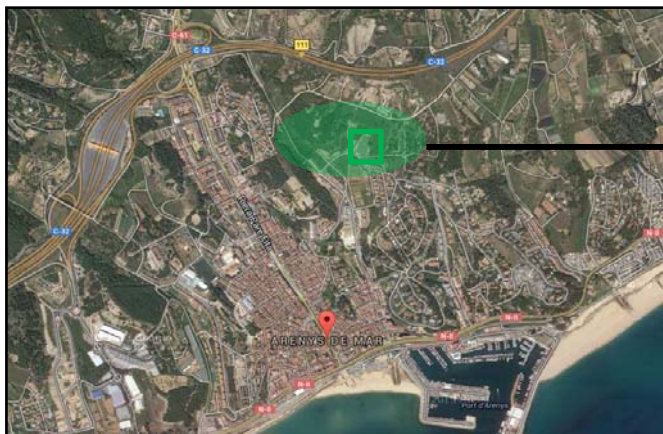
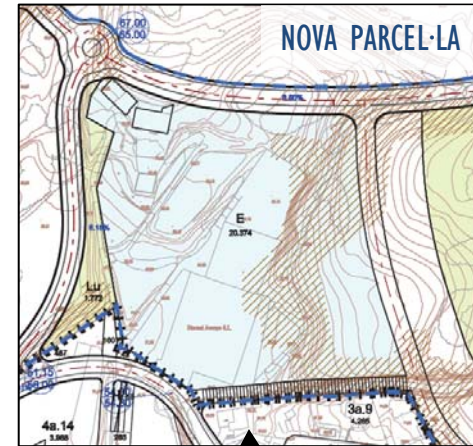
5.4.2. MAPA CONCEPTUAL VIII

ACTUACIÓ 2: CREACIÓ D'UNA NOVA ZONA ESPORTIVA MUNICIPAL NORD

En aquesta actualització del MIEM cal destacar el canvi d'ubicació del sòl d'equipament esportiu que inclou el POUM per construir la nova zona esportiva a la part nord del municipi, al centre del nou sector urbanitzable anomenat Salines Bareu Tronqueda.

La parcel·la inicialment escollida té unes pendents considerables que dificultarien l'execució d'aquesta nova zona esportiva.

Aquesta nova parcel·la compta amb una superfície de 20.374 m², i unes pendents més moderades i amb més facilitat d'accessos. Tal i com preveu el nou POUM es reserva una zona de 6.050m² per a la construcció d'equipaments esportius.



Justificació:

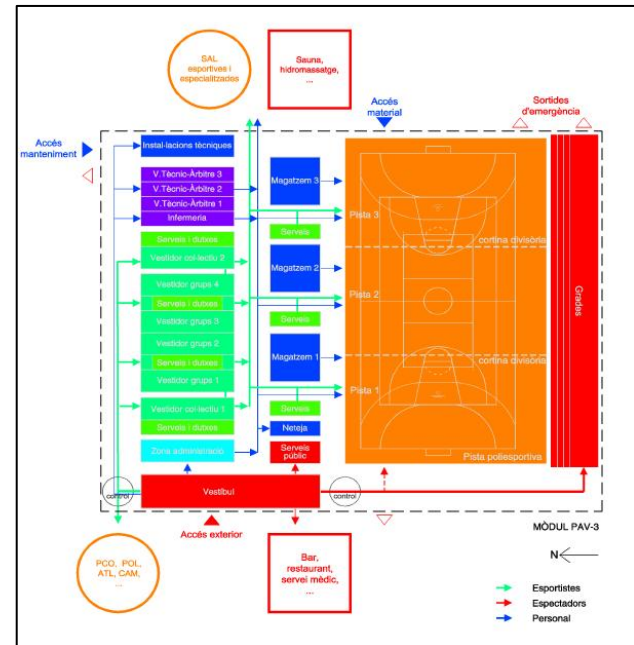
Arenys de Mar pateix una forta congestió pel que fa a l'ús de les instal·lacions esportives del Pavelló Municipal Fons de les Creus, el qual viu una forta aflluència d'esportistes degut a la utilització d'un gran nombre d'entitats esportives molt arrelades a la població. Aquest fet, ja demostrat amb usos actuals, fa que les activitats de les entitats esportives s'hagin de traslladar, en la mesura del possible, a equipaments esportius dels centres escolars, els quals no compleixen del tot amb les necessitats de les modalitats esportives i a més resten sotmesos a les inclemències meteorològiques.

Analizant el fort creixement pel que fa al nombre d'esportistes que necessiten fer ús d'aquest tipus d'instal·lacions i la saturació que pateixen les instal·lacions existents, juntament amb el dèficit d'espais esportius d'ús lliure que viu el municipi i la adaptació necessària a noves modalitats esportives, es creu oportú la construcció d'un nou pavelló poliesportiu, que compleixi les necessitats actuals del municipi en matèria esportiva.

Amb tot això, aconseguir una descongestió dels equipaments esportius ja existents, oferir nous espais esportius aptes per a la pràctica de les diferents modalitats esportives, proporcionar equipaments esportius a noves modalitats esportives consolidades al municipi i ampliar el ventall d'instal·lacions esportives municipals d'ús lliure per part de la ciutadania en general, complint així, amb una demanda molt sol·licitada a la vila.

Les actuacions previstes per la creació de la nova zona esportiva municipal nord segueixen el mateix programa que en el MIEM'09 amb la desestimació de construir la pista d'atletisme (veure mapa conceptual IX).

Està composta per un pavelló, mòduls de vestidors, bossa d'aparcament, una pista poliesportiva, s'habilita una zona coberta per al tir amb arc, es deixa una reserva de sòl per a futures necessitats, tot seguint els requeriments de les fitxes tècniques d'equipaments esportius del CCE.



Fitxa Tècnica d'Equipament esportiu PAV-3, Consell Català de l'Esport

ACTUACIONS MIEM'09	ESTAT DE LES ACTUACIONS
ACTUACIÓ 2. CREACIÓ D'UNA NOVA ZONA ESPORTIVA MUNICIPAL NORD	
2.1. Construcció de nou Pavelló Poliesportiu.	→
2.2. Pista d'atletisme que substitueixi l'actual.	×
2.3. Zona per a tir amb arc.	→
2.4. Zona d'espais d'ús lliure en la nova zona esportiva. Pista poliesportiva d'ús lliure.	→
2.5. Mòdul de vestidors.	→
2.6. Aparcaments.	→
2.7. Reserva de sòl per a futures necessitats.	→

En la línia de potenciar i dotar d'espais esportius la futura centralitat esportiva, i amb l'objectiu de donar resposta als dèficits d'espais esportius d'ús lliure existents al municipi, l'actuació 2.4 proposa habilitar una pista poliesportiva que permeti ser utilitzada de forma lliure i esporàdica pels ciutadans fins i tot quan el conjunt del complex estigui tancat.

5.4.3. MAPA CONCEPTUAL IX

ACTUACIÓ 2.2: PISTA D'ATLETISME QUE SUBSTITUEIX L'ACTUAL

ACTUACIONS MIEM'09	ESTAT DE LES ACTUACIONS
ACTUACIÓ 2. CREACIÓ D'UNA NOVA ZONA ESPORTIVA MUNICIPAL NORD	
2.2. Pista d'atletisme que substitueixi l'actual.	✗

La construcció d'una nova pista d'atletisme s'ha desestimat ja que el canvi d'ubicació de la pastilla que ha de permetre la construcció de nous equipaments esportius no pot encabir un equipament d'aquestes dimensions. (consultar mapa conceptual VIII). Per aquest motiu, s'opta per la remodelació de l'actual espai d'atletisme.



Justificació:

Arenys de Mar viu una forta tradició pel que fa a la promoció de l'esport, i molt especialment a través de l'atletisme. El qual ha estat una modalitat esportiva molt útil per a la consecució del foment de l'esport al municipi.

L'associació esportiva Penya Apa Anem-hi, dinamitza la gran part d'activitat i oferta referent a l'atletisme, la qual, juntament amb l'Ajuntament d'Arenys de Mar, organitzen de manera gratuïta el Programa Escola Atletisme Municipal, el qual va dirigit a tots els escolars de primària de totes les escoles de la Vila i treballa per preservar la tradició esportiva del municipi, per assolir un bon valor formatiu de base com a esportistes i per ampliar l'oferta multidisciplinària esportiva d'Arenys de Mar.

Les instal·lacions esportives d'ús principal dels esportistes practicants d'aquesta modalitat esportiva ha quedat completament obsoleta, la qual demana una renovació per a una practica segura i en condicions. Aquest fet juntament amb la creixent aflluència d'esportistes que fan ús de la instal·lació, plantegen una remodelació de l'actual zona d'atletisme, les quals permetran una pràctica esportiva de les diferents modalitats, en condicions i seguretat, i oferint un nou espai esportiu d'ús lliure al municipi.

PROGRAMA DE REMODELACIÓ DE L'ACTUAL PISTA D'ATLETISME

- Substitució del paviment de sorra per una corda de tartan sintètic (250m lineals i 2,5 metres d'amplada)
- Condicionament del fossat de sorra
- Condicionament zona de llançaments
- Col·locar una tanca perimetral a la corda
- Condicionament de la instal·lació elèctrica.
- Condicionament d'altres elements generals: accessos, espais perimètrics, condicionament d'altres instal·lacions,...

Inici de l'actuació: Propera legislatura (2015-2019)

Tal i com mostren les fotografies de la pàgina anterior l'espai d'atletisme requereix d'una reforma integral per adaptar-lo als criteris de seguretat, habitabilitat i funcionalitat que estableix el PIEC. Aquest conjunt de reformes i condicionaments es concentraran en l'espai esportiu, ja que la dotació de vestidors modulars de moment no hi ha previsió de condicionar-los ni de substituir-los

Per tal de fer compatible aquest ús esportiu amb la qualificació d'espai lliure, es modifica l'article 187 de les normes urbanístiques del POUM de manera que s'indica concretament que l'existent pista d'atletisme és compatible amb els usos propis dels parcs urbans.



5.4.4. MAPA CONCEPTUAL X

ACTUACIÓ 6: ADQUISICIÓ TERRENYS PER A ESPORTS DE RAQUETA D'ÚS LLIURE

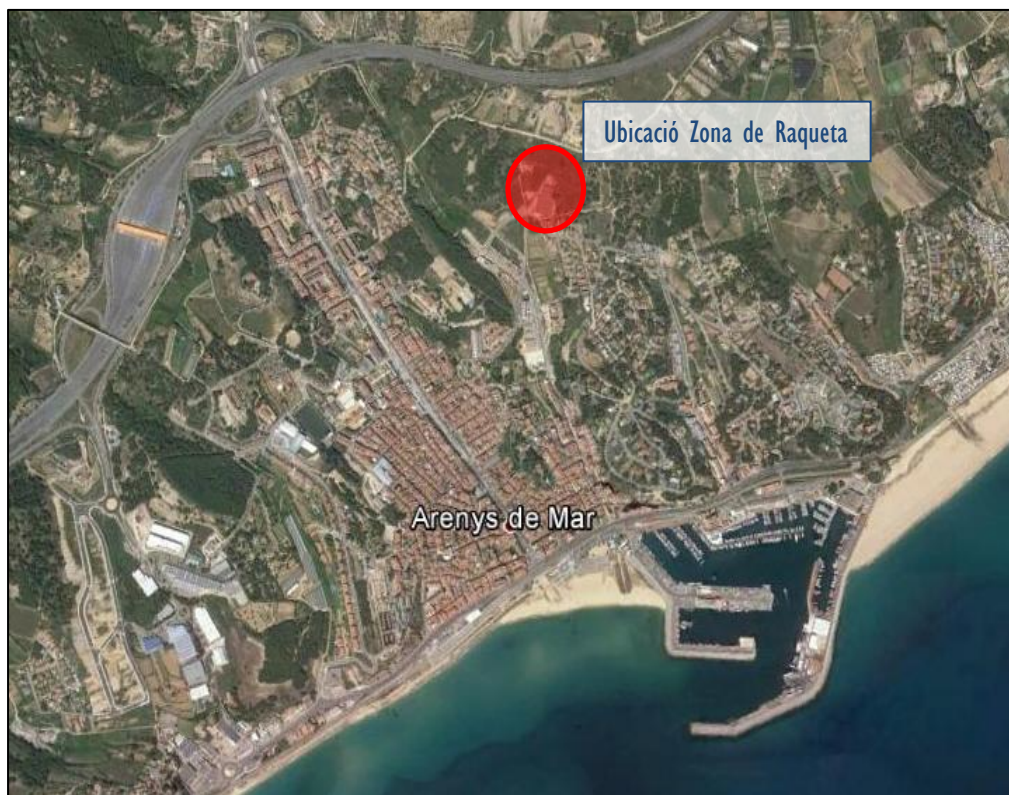
ACTUACIONS MIEM'09

ACTUACIÓ 6. ADQUISICIÓ TERRENYS PER A ESPORTS DE RAQUETA D'ÚS LLIURE.

En el MIEM'09 es proposava l'adquisició d'un terreny privat per a la pràctica d'ús lliure d'esports de raqueta, concretament de frontó. Aquesta adquisició l'ajuntament no l'ha portat a terme.

Es proposa ubicar aquesta zona esportiva de raqueta d'ús lliure a la nova zona esportiva municipal nord, a la peça d'equipament esportiu del sector Salines Bareu Tronqueda.

Tot i que el consistori té clara la ubicació encara no s'ha definit el programa mínim d'actuació, que s'efectuarà en futures revisions del MIEM.



5.4.5. MAPA CONCEPTUAL XI

ACTUACIÓ 8: COBRIR UNA DE LES PISTES DELS CENTRES ESCOLARS

ACTUACIONS MIEM'09

ACTUACIÓ 8. COBRIR UNA DE LES PISTES DELS CENTRES ESCOLARS.



Vist que la construcció del nou pavelló a la nova zona esportiva municipal està previst per a la legislatura 2019 – 2023, des de la direcció de l'àrea d'esports de l'ajuntament d'Arenys de Mar es creu prioritari el cobriment d'una pista poliesportiva escolar.

Cal remarcar que, de moment, només es preveu el tancament en una primera fase, de manera que caldrà adaptar el disseny del mateix per si algun dia l'ajuntament decideix fer el tancament lateral.

Justificació:


Arenys de Mar disposa de dues pistes cobertes municipals, les quals s'integren dins de l'espai del Pavelló Municipal Fons de les Creus. Aquestes instal·lacions són les instal·lacions més utilitzades de la vila a nivell esportiu, de les quals en fan ús, més d'un 25% de les entitats esportives arenyenques, a banda dels programes d'activitat física que s'hi realitzen i de l'ús per part dels centres escolars.

Com es pot observar, aquests dos espais pateixen una forta saturació d'usuaris, fent quasi incompatible els horaris d'utilització degut a la gran aflluència d'esportistes. Amb tot això, les entitats juntament amb l'Ajuntament, recorren a la necessitat d'utilització d'altres espais esportius com són les pistes dels centres escolars, tal i com ja es veu fent, per tal de poder realitzar la seva activitat, la qual sovint es veu interrompuda per les condicions climatològiques.

Un cop analitzada la necessitat d'habilitar una pista poliesportiva d'un dels centres escolars del municipi, es creu oportú el cobriment d'una pista poliesportiva en un dels centres escolars d'Arenys de Mar, creant així un espai en condicions per a la practica esportiva correcta i segura, descongestionant així les pistes del pavelló municipal, ampliant el mapa d'instal·lacions esportives del municipi i l'oferta esportiva, i proporcionant un espai esportiu destinat al projecte Patis Oberts.

El centre escolar per al cobriment de la pista poliesportiva està pendent d'escollir entre les diferents opcions que a continuació detallem:

- INSTITUT Tres Turons
- ESCOLA Sinera
- ESCOLA Maragall



5.4.6. MAPA CONCEPTUAL XII

ACTUACIÓ 9.1. BASE NÀUTICA PER A PRÀCTICA D'ESPORTS DE MAR I PLATJA. MAGATZEM I ZONA DE DESPATXOS.

ACTUACIÓ 9.2. NOU CIRCUIT ESPORTIU PASSEIG DE MAR D'ARENYS DE MAR A CANET

ACTUACIONS MIEM'09	ESTAT ACTUACIONS
ACTUACIÓ 9. FRANJA MARÍTIMA	
9.1. Base nàutica per a pràctica d'esports de mar i platja. Magatzem i zona de despatxos.	→

Equipar a la platja de Cavaió una base nàutica que centralitzi totes les activitats que es desenvolupin a l'entorn del mar i la franja marítima. Ha de facilitar les tasques d'inscripcions i tràmits, descentralitzant l'actual oficina de la regidoria d'esports i aconseguint una major proximitat als ciutadans.

També ha de desenvolupar les funcions de magatzem de tot el material necessari per a realitzar les activitats de mar i platja.

Justificació:

Com bé es coneix, la vila d'Arenys, té una gran tradició marítima, de la qual es despren una forta activitat esportiva nàutica que queda dinamitzada en gran mesura per el club Nàutic d'Arenys de Mar.

A banda de les activitats pròpies del club i les d'altres empreses del sector esportiu nàutic, l'Ajuntament organitza de manera gratuïta el Programa Escola Vela Municipal que va dirigit als escolars de l'últim curs

de primària de totes les escoles de la Vila. Aquest programa ve donat per la necessitat de possibilitar als alumnes conèixer l'esport de les arrels de la Vila, transmetent els valors de la nostra cultura i trencant l'opinió generalitzada que és un esport estilista i car, que soviet es veu com una pràctica allunyada de la població en general.

Amb tots aquestes aspectes, es creu oportú la construcció d'una base nàutica, que ofereixi un espai adaptat per a la pràctica de les diferents modalitats esportives, ampliant els equipaments esportius d'aquest tipus, que persegueixi l'ampliació d'una major oferta turística i apropar la pràctica d'esports nàutics als vilatans d'Arenys de Mar.

ACTUACIÓ 9. FRANJA MARÍTIMA

9.2. Nou Circuit esportiu Passeig del mar d'Arenys de Mar a Canet



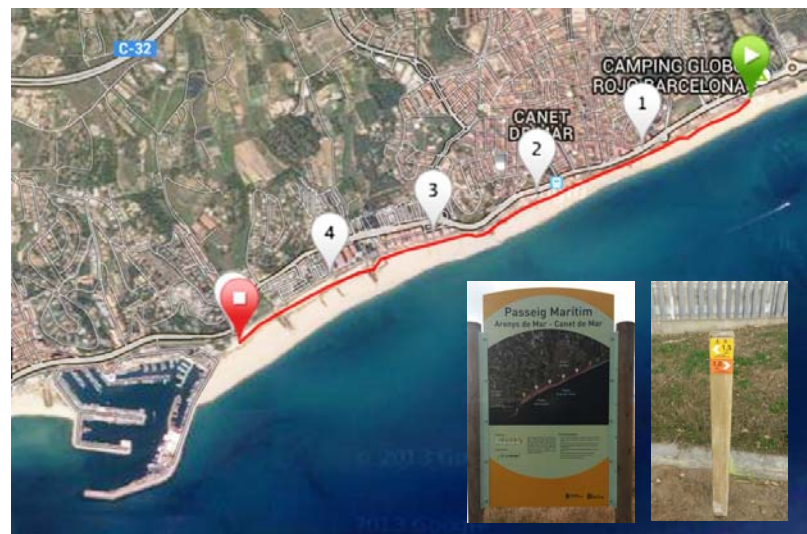
Està previst senyalitzar un circuit esportiu i de footing al llarg de la franja marítima, al vial de sauló de la platja del Cavaió, que esdevingui una oferta complementària a les ja existents i que alhora generin dinàmiques esportives simultànies. La ubicació del circuit esportiu al costat d'altres espais esportius crea sinèrgies i fomenta una pràctica més transversal.

Justificació:

El passeig marítim, el qual comunica les poblacions d'Arenys de Mar i Canet de Mar, és un dels espais amb més aflluència de practicants de diferents modalitats esportives de la nostra població.

En l'actualitat, la pràctica d'activitat física és una pràctica que realitza una gran part de la població catalana, la qual es situa com a una de les activitats que més temps d'oci ocupa als catalans. Segons l'Enquesta d'hàbits esportius d'Arenys de Mar (2010) el 49,2% de la població arenyenca realitza alguna pràctica esportiva regularment, del qual es desprèn que l'activitat física més practicada entre aquest col·lectiu, és el caminar, en quart lloc trobem el ciclisme recreatiu, seguit de la cursa a peu. Aquestes modalitats representen el tipus de pràctica esportiva que es practiquen en la zona on es situa el circuit esportiu municipal de mar.

Un cop analitzada la gran aflluència de practicants d'activitat física de la zona en les diverses modalitats esmentades, es creu oportú senyalitzar un circuit esportiu al llarg de la franja marítima que comunica les poblacions d'Arenys de Mar i Canet de Mar per tal de millorar l'espai i generar una dinàmica esportiva que complementi el mapa d'instal·lacions esportives d'Arenys de Mar. Aquest tipus de senyalització proporciona informació, sobre la distància recorreguda, a través de plafons i fites situades cada 500 metres en el conjunt del recorregut entre les dues poblacions, confeccionant així un espai esportiu apte per a les pràctiques esportives que s'hi practiquen.



5.4.7. MAPA CONCEPTUAL XIII

NOVES PROPOSTES D'ACTUACIÓ I

NOVA PROPOSTA D'ACTUACIÓ

REMODELACIÓ DE L'SKATE PARC DEL PARC PAÏSOS CATALANS

- Ampliació elements skate
- Reparació del paviment
- Murs perimetrals nous
- Sistema il·luminació automatitzat

Justificació:

L'Skate parc és una instal·lació esportiva construïda al Parc dels Països Catalans l'any 2005 degut a la gran demanda pública de la població. Arenys de Mar conta amb un gran nombre de practicants de modalitats esportives relacionades amb l'skateboarding i el roller blade, unes pràctiques que necessiten d'una instal·lació específica i en condicions, per tal d'assegurar un bon control i seguretat.

El desgast que ha patit la instal·lació des dels inicis fins a l'actualitat, ha conduït a que els usuaris de l'equipament ens facin arribar les seves queixes i necessitats. Un cop analitzat l'espai juntament amb les aportacions dels usuaris, es creu oportú realitzar una remodelació de l'skate parc, amb una ampliació i reparació dels elements i mòduls del parc, amb la deguda reparació del paviment, renovant els murs perimetrals i millorant el sistema d'il·luminació. Amb tot això aconseguir i assegurar una pràctica esportiva segura i satisfer les necessitats exposades dels practicants d'aquestes modalitats esportives.





5.4.8. MAPA CONCEPTUAL XIII

NOVES PROPOSTES D'ACTUACIÓ II

NOVA PROPOSTA D'ACTUACIÓ

CONSTRUIR UN CIRCUIT DE BMX

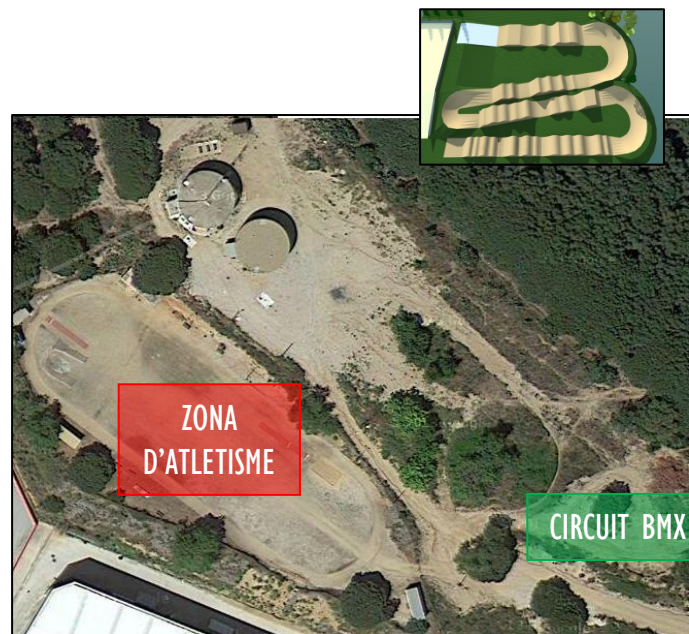
Vista la demanda popular, durant la redacció del MIEM es proposa la construcció d'un circuit de BMX al costat de la zona d'atletisme.

Justificació:

La idea de construir un circuit de BMX a la vila d'Arenys de Mar neix a partir de la demanda popular, on la petició va ser presentada als pressupostos participatius de la població i va ser una de les actuacions més votades.

Arenys de Mar conta amb un gran nombre de practicants d'aquest tipus de disciplina esportiva, els quals realitzen dita pràctica en d'altres poblacions en equipaments específics de titularitat privada situats a poblacions com ara Mataró o Premià de dalt. A banda de desplaçar-se en aquestes instal·lacions, cal afegir que també fan ús de les instal·lacions de l'skate parc, un equipament no adequat per a aquest tipus de pràctica esportiva.

Analitzant tot aquest seguit de qüestions, es planteja la proposta de construcció d'aquest nou equipament esportiu, per tal satisfer les necessitats de la població, encarat a una practica esportiva específica, amb creixement de practicants i d'una forma segura i apropiada.



5.4.9. MAPA CONCEPTUAL XIII

NOVES PROPOSTES D'ACTUACIÓ III

NOVA PROPOSTA D'ACTUACIÓ

CREACIÓ D'ESPAIS ESPORTIUS APROFITANT EL COBRIMENT DE LA RIERA

Una de les actuacions urbanístiques que té previstes l'Ajuntament d'Arenys de Mar és el cobriment de la Riera d'Arenys, del C/Arxipestre Josep Rigau fins el C/ Santa Clara.

Es proposa aprofitar la meitat sud d'aquest cobriment per a espai esportiu, definint així una àrea d'uns 1.000m² com a àrea d'activitat esportiva (AAE). Seguint així l'estratègia 2, de seguir fomentant els espais esportius d'ús lliure.

Es proposa que el programa bàsic per aquesta àrea esportiva d'ús lliure sigui el següent:

- Una pista multiesportiva amb tancaments de 10x20m.
- Un espai polifuncional tancat, reservat per a nens petits que faciliti la seguretat d'aquests per realitzar activitats esportives i recreatives.

Justificació:

Arenys de Mar gaudeix d'un llarg seguit d'instal·lacions esportives municipals, de les quals, s'està treballant, degut a la demanda pública, per consolidar els equipaments esportius d'ús lliure a la població i amb això, augmentar la pràctica esportiva local.

L'Ajuntament contempla com a actuació urbanística el cobriment de la Riera d'Arenys, del C/Arxipestre Josep Rigau fins el C/ Santa Clara. A partir d'aquesta actuació es planteja integrar en la zona esmentada un espai esportiu d'ús lliure.

Aquests fets juntament amb la demanada del projecte dins del pressupost participatiu de la població, fa plantejar la integració d'aquest nou espai esportiu dins de la nova actuació urbanística plantejada per l'Ajuntament d'Arenys de Mar. I així poder ampliar la oferta del mapa d'instal·lacions esportives municipals segons la demanda pública local.

Suport gràfic:



Plànol projecte Cobriment de la Riera



Exemple tancament espai polifuncional



Estat actual de la Riera



Exemple pista multiesportiva amb tancament



Mapa d'Instal·lacions i Equipaments Esportius d'Arenys de Mar

6. Avaluació econòmica de les actuacions a desenvolupar

Objectius d'aquest apartat:

1. Avaluar les inversions que la dotació de nous equipaments, l'aprofitament dels recursos naturals, l'aprofitament d'altres espais urbans a l'aire lliure i la reforma dels equipaments esportius existents suposen per als agents financers del sistema.

6.1. la Inversió prevista total

6.2. La inversió prevista per legislatura

6.1. La Inversió prevista total

El càlcul de la inversió prevista es realitza a partir de dues fonts:

1. El pressupost modular que el Consell Català de l'Esport ha publicat a la Resolució PRE/3274/2005, de 24 d'octubre, per la qual s'aproven els preus estandarditzats dels mòduls tipològics d'instal·lacions esportives de Catalunya per a l'any 2005 (I)
2. Els pressupostos que la titularitat i la direcció d'aquest estudi ha consultat en el mercat (sobretot per als processos de condicionament i millora).

(I) Aquest preu només ha de prendre's com a referència dins del procés per al càlcul de la inversió, ja que no recull la totalitat dels costos reals. Aquests preus només han de prendre's com a referència per als mòduls de nova construcció. En el gràfic adjunt s'exemplifica el procés complert per establir el cost real de les inversions

ACTUACIÓ	€
1. REMODELACIÓ DE L'ACTUAL PISTA D'ATLETISME	
1.1. Substitució paviment. Sorra per tartan sintètic.	70.000€+IVA
1.2. Condicionament fossat i zona de llançaments.	20.000€+ IVA
1.3. Tanca perimètrica corda d'atletisme.	25.000€+ IVA
1.4. condicionament general.	15.000€+ IVA
TOTAL ACTUACIÓ	125.000€+IVA

ACTUACIÓ	€
2. CONDICIONAMENT I MILLORA CAMP DE FUTBOL (Font: Projecte bàsic i executiu de grades i vestidors del Camp d'Esports Bernat Coll. Ajuntament d'Arenys de Mar)	
Cost Total Previst	1.053.833,00€+IVA
Cost Total Previst amb IVA	1.275.137,93€

ACTUACIÓ	€
3. COBRIMENT PISTA POLIESPORTIVA D'UN CENTRE ESCOLAR (Font: Segons pressupost presentat per diferents proveïdors)	
Cost Total Previst	199.737,15€+IVA

ACTUACIÓ	€
4. ZONA DE RAQUETA	
Programa a definir	-- €

ACTUACIÓ	€
5. CREACIÓ DE LA NOVA ZONA ESPORTIVA MUNICIPAL NORD. CONSTRUCCIÓ D'UN PAV-3.	
5.1. Espai esportiu i grades (Segons pressupost modular del Consell Català de l'Esport)	1.039.500€ + IVA
5.2. Espais complementaris (Segons pressupost modular del Consell Català de l'Esport)	770.000€ + IVA
TOTAL ACTUACIÓ	1.809.500€ + IVA*

(*) No inclou treballs d'urbanització previs, ni treballs de desballestament de les actuals construccions existents ni treballs per al proveïment de subministraments (H2O, llum i gas) en cas de ser necessaris.

ACTUACIÓ	€
6. CREACIÓ DE LA NOVA ZONA ESPORTIVA MUNICIPAL NORD. ALTRES ESPAIS PREVISTOS.	
6.1. Zona de tir amb arc (Segons MIEM'09)	65.000€+IVA
6.2. Aparcament	A determinar en funció de la demanda
6.3. Pista poliesportiva ús lliure	87.750€+IVA
6.3.1. Pista poliesportiva (Segons pressupost modular del Consell Català de l'Esport)	64.350€+IVA
6.3.2. Enllumenat (Segons pressupost modular del Consell Català de l'Esport)	23.400€ +IVA
TOTAL ACTUACIÓ	152.750€+IVA

ACTUACIÓ	€
7. CONSTRUCCIÓ CIRCUIT BMX	
Cost Total previst	12.000€+IVA

ACTUACIÓ	€
8. CONVERTIR ELS ANTICS VESTIDORS DEL CAMP DE FUTBOL EN UNA SALA D'ACTIVITATS ESPORTIVES	
Cost Total previst	6.000€+IVA

ACTUACIÓ	€
9. REMODELACIÓ DE L'SKATE PARC DEL PARC DELS PAÏSOS CATALANS	
Cost Total previst (Segons pressupost facilitat per l'Ajuntament d'Arenys)	66.115 + IVA

ACTUACIÓ	€
10. APROFITAMENT PER ESPAI ESPORTIU DEL COBRIMENT DE LA RIERA D'ARENYS	
10.1. Pista multiesportiva amb tancaments. Programa a definir	24.800€ + IVA
10.2. Espai multifuncional tancat. Programa a definir	-€

6.2. La Inversió prevista segons legislatura

1.LEGISLATURA ACTUAL FINS 2015	€
1.1. CONDICIONAMENT I MILLORA CAMP DE FUTBOL	1.053.833,00€+IVA
TOTAL	1.053.833,00€+IVA
2.LEGISLATURA 2015-2019	€
2.1. COBRIMENT PISTA POLIESPORTIVA CENTRE ESCOLAR	199.737,15€+IVA
2.2. CONDICIONAMENT PISTA ATLETISME	125.000,00€+IVA
2.3. CONSTRUIR CIRCUIT BMX	12.000,00€+IVA
2.4. APROFITAMENT ESPAI DEL COBRIMENT DE LA RIERA D'ARENYS	A concretar
2.5. REMODELACIÓ DE L'SKATE PARC DEL PARC DELS PAÏSOS CATALANS	66.115,00€+IVA
2.6. CONVERTIR ELS ANTICS VESTIDORS DEL CAMP DE FUTBOL EN UNA SALA D'ACTIVITATS ESPORTIVES	6.000€+IVA
2.7. ZONA DE RAQUETA	A concretar
TOTAL	
3. LEGISLATURA 2019-2023	€
3.1. CREACIÓ DE LA NOVA ZONA ESPORTIVA MUNICIPAL NORD	
3.1.1. CONSTRUCCIÓ PAVELLO. PAV-3.	1.809.500€+IVA
3.1.2. ZONA DE TIR AMB ARC	65.000€+IVA
3.1.3. PISTA POLIESPORTIVA. POL-2.	87.750€+IVA
3.2. BASE NAUTICA PLATJA CAVAIÓ	A concretar
TOTAL	1.962.250€+IVA

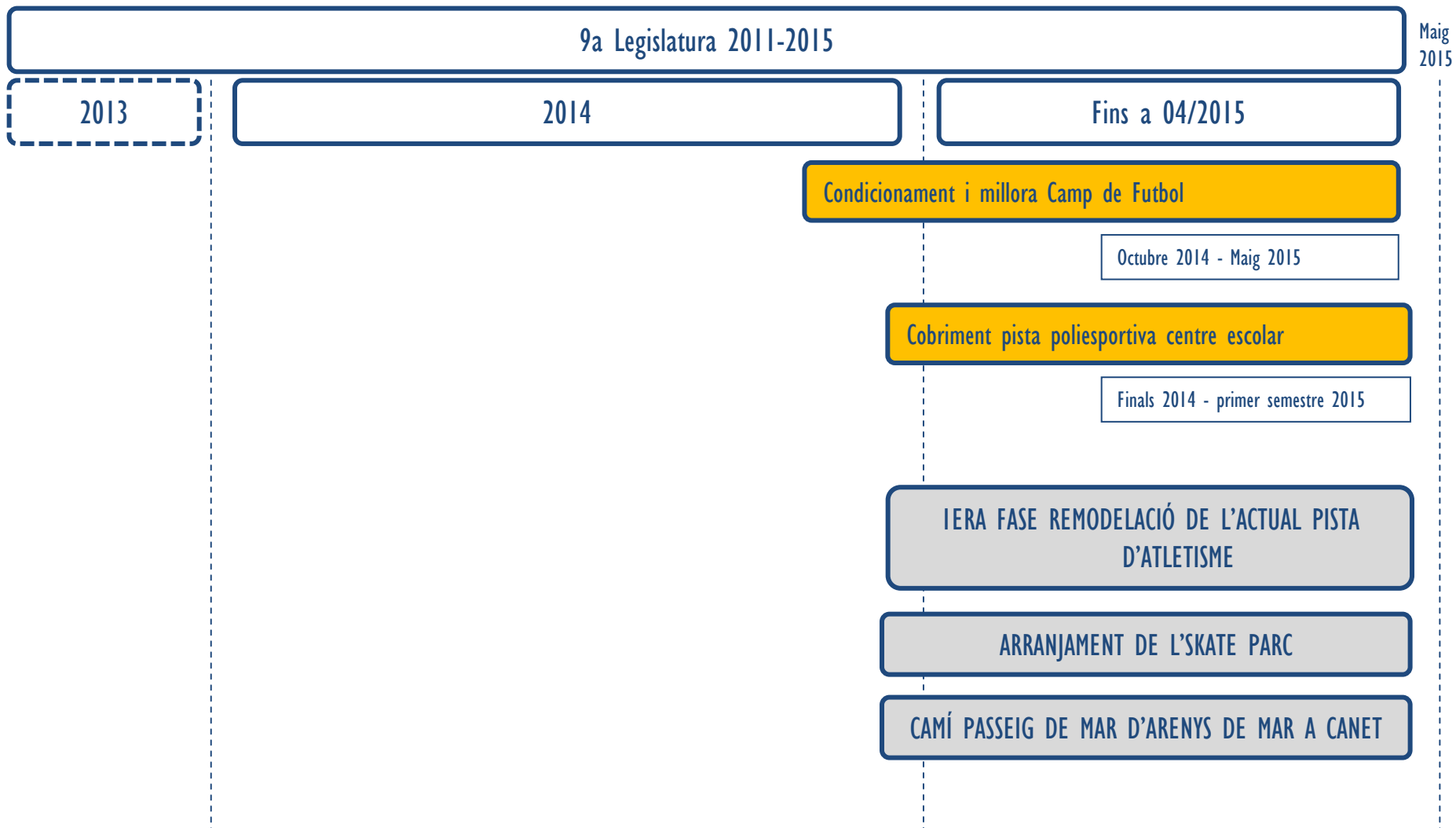


Mapa d'Instal·lacions i Equipaments Esportius d'Arenys de Mar

7. Temporalització de les actuacions prevista. Horitzó 2020

Objectius d'aquest apartat:

1. Programar el conjunt d'actuacions previstes en funció de les legislatures previstes fins als 2023.



Maig
2015

10a Legislatura 2015-2019

Maig
2019

2a meitat 2015

2016

2017

2018

2019

ZONA DE RAQUETA

ZONA FASE REMODELACIÓ DE L'ACTUAL PISTA D'ATLETISME

CONSTRUCCIÓ D'UN CIRCUIT DE BMX

COBRIMENT DE LA RIERA D'ARENYS

CONVERTIR ELS ANTICS VESTIDORS DEL CAMP DE FUTBOL EN UNA SALA PER ACTIVITATS ESPORTIVES

CREACIÓ D'UNA BASE NÀUTICA A LA PLATJA DEL CAVAIÓ

AMPLIACIÓ CARRIL BICI

Maig
2019

I la Legislatura 2019-2023

Maig
2023

2019

2020

2021

2022

2023

NOVA ZONA ESPORTIVA MUNICIPAL NORD

- PAV-3
- Tir amb arc
- POL-2



Mapa d'Instal·lacions i Equipaments Esportius d'Arenys de Mar

8. Conclusions

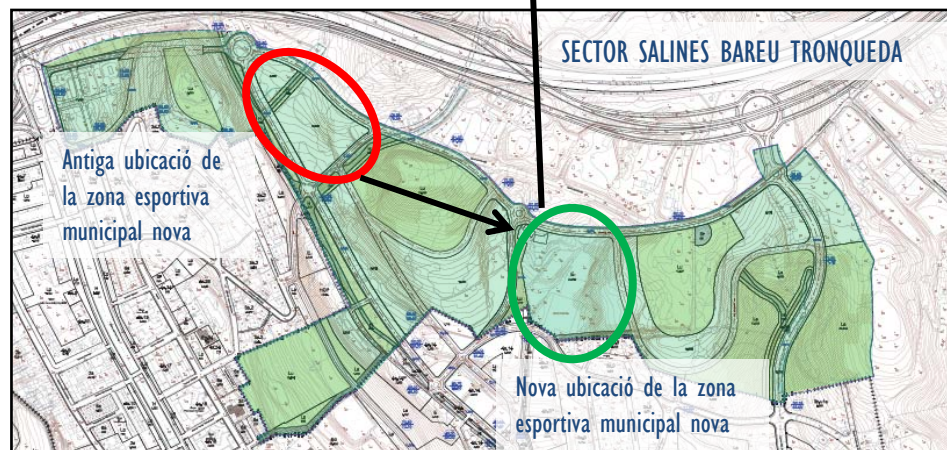
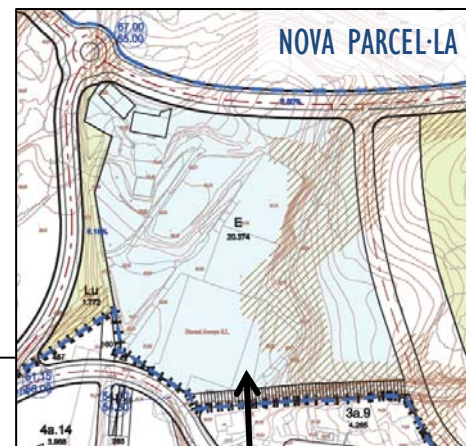
Des de la direcció d'aquest estudi creiem que la millor manera de concloure aquesta revisió del MIEM és donar resposta a les preguntes o punts que van motivar-la:

1. Canvi d'ubicació del nou sòl d'equipament esportiu a la Zona Salines-Bareu-Torqueda.
2. Manteniment de la pista d'Atletisme actual, millora i adequació, fent-la compatible amb a l'ús esportiu en la seva qualificació urbanística.
3. Incrementar el sòl d'equipament esportiu, públic i privat, passant de 50,405m² a 57.858 m², segons el nou POUM.

● Canvi d'ubicació del nou sòl d'equipament esportiu a la Zona Salines-Bareu-Torqueda.

Segons el MIEM 09' la nova zona esportiva municipal hauria d'estar en una parcel·la situada just per sota de l'autopista tal i com indica la figura (cercle vermell). Per conveniències tècniques, la redacció del nou POUM modifica aquesta previsió d'espais en favor de la pastilla marcada en verd.

Aquesta decisió fa inviable la construcció d'una nova pista d'atletisme, però es garanteix una reserva de sòl d'equipaments per a ús esportiu de 6.050 m² per a la construcció d'un pavelló poliesportiu i per a la resta d'equipaments complementaris que ja preveia el MIEM 09'



2. Manteniment de la pista d'Atletisme actual, millora i adequació, fent-la compatible amb a l'ús esportiu en la seva qualificació urbanística.

La pista d'atletisme està ubicada en el sistema d'espais lliures del polígon Valdegata Draper, al c/ Josep Partagàs i Rabell en una parcel·la de 14.045m². El POUM proposa la seva conservació seguint el criteri de millora i adequació de les instal·lacions existents, alhora que en aquest cas, és de difícil substitució ja que Arenys de Mar disposa de poques àrees planes amb la dimensió necessària.

La modificació del MIEM indica les actuacions que cal fer per millorar la instal·lació.

Per tal de fer compatible aquest ús esportiu amb la qualificació d'espai lliure es modifica l'article 187 de les normes urbanístiques del POUM, de manera que s'indica concretament que l'existent pista d'atletisme és compatible amb els usos propis dels parcs urbans.

3. Incrementar el sòl d'equipament esportiu, públic i privat, passant de 50.405m² a 57.858 m², segons el nou POUM.

En l'apartat 2.7 Sistema d'equipaments inclòs en la Memòria del Text Refós del POUM apareix un quadre on s'especifiquen els diferents equipaments amb els usos assignats i les superfícies, pel que fa als equipaments esportius tenim:

Equipaments públics existents i que es mantenen en el T.R. del POUM:

- Ee1 poliesportiu municipal: 14.834m²
- Ee2 Pavelló municipal: 8.416m²

Equipaments públics no previstos en el T.R. del POUM

- Ee inclòs en PAU Vila Betània: 1.403 m²
- Ee inclòs en el SUD Salines Bareu Tronqueda: 6.050m²

En l'article 176 de la normativa urbanística del T.R. POUM s'inclouen i d'especifica l'ús dels següents equipaments esportius privats:

- Ep1 – Portinyol – Pista de tennis – 2.232 m²
- EP2 – Pg. De Ronda – pistes de tennis, basquet i piscina – 5.933 m²
- Ep3 – la Victòria – pista de tennis – 720m²
- Ep4 – Canyadell - no executat (esportiu i serveis comunitaris) – 4.918 m²
- Ep5 – Club de tennis Pol en Sòl No urbanitzable – 13.352 m²

La superfície total del sòl públic d'equipament esportiu en el planejament vigent és de 23.250m² que passarà a 30.703m² amb l'aprovació del Text refós del POUM.

Si comptabilitzem tot el sòl d'equipament esportiu, sigui públic o privat, tenim una superfície total de 50.405 m² en el pla general vigent i de 57.853 en el futur planejament.

Cal destacar com a conclusió que, a part de donar resposta als punts anteriors, cal tenir en compte que la revisió del MIEM 09' estableix com a línies de desenvolupament estratègic les següents:

1. Actuacions a la zona esportiva centre amb el condicionament i millora de l'actual grada del camp de futbol i dels accessos. Reforma dels antics vestidors per a la construcció d'una sala polivalent.
2. Delimitació d'una nova zona esportiva de 6.050m² a la zona **Salines-Bareu-Torqueda** per a la construcció d'un nou pavelló poliesportiu, un espai cobert per a la pràctica del tir amb arc, espais complementaris i de lleure i una zona per a la promoció dels esports de raqueta.
3. Remodelació de l'actual pista d'atletisme i construcció d'un circuit annex de BMX
4. Cobriment d'una pista poliesportiva d'un centre escolar, encara per decidir
5. Construcció d'una base nàutica
6. Remodelació de la pista d'skate park
7. Construcció d'una pista poliesportiva multiusos i d'un espai polivalent a partir del cobriment de la Riera.

Estudi realitzat per:



A càrrec de:

Sr. August Tarragó i Sàbat
Sr. Marcos Reinado
Sra. Eva Donaire
Sr. Ignasi Xortó

Amb la col·laboració de:

Sr. Joan Ramírez. Departament d'Esports

Actualització del Mapa d'Instal·lacions i Equipaments Esportius d'Arenys de Mar

Maig 2015



Ajuntament
d'Arenys de Mar