

DOCUMENT CARTOGRÀFIC REFERENT A L'ACTA DE LES OPERACIONS DE DELIMITACIÓ ENTRE ELS TERMES MUNICIPALS D'ARENYS DE MAR I DE SANT VICENÇ DE MONTALT

Data: 16 de novembre de 2022

Escala de representació 1:2 500

Llegenda

Proposta de l'Ajuntament de Arenys de Mar

..... Línia de terme

● Fita de terme

Proposta de l'Ajuntament de Sant Vicenç de Montalt

———— Línia de terme

⊕ Fita de terme

Línia del document de replantejament

———— Línia de terme

■ Fita de terme


Para descargar una copia de este documento consulte la siguiente página web

Codi Segur de Validació 16e59672edca4902aa30fb99c200753f001

Url de validació <https://tramits.arenysdemar.cat/absis/idi/arx/idiarxabsaweb/catala/asp/verificadorfirma.asp>


Metadades Origen: Origen administració Estat d'elaboració: Original





Document cartogràfic referent a l'acta de les operacions de delimitació entre els termes municipals d'Arenys de Mar i de Sant Vicenç de Montalt.
16 de novembre de 2022

1: 2 500 (Din A-3)



Para descargar una copia de este documento consulte la siguiente página web

Codi Segur de Validació

16e59672edca4902aa30fb99c200753f001


Uri de validació

<https://tramits.arenysdemar.cat/absis/idi/arx/idiarxabsaweb/catala/asp/verificadorfirma.asp>

Metadades


Origen: Origen administració Estat d'elaboració: Original





Document cartogràfic referent a l'acta de les operacions de delimitació entre els termes municipals d'Arenys de Mar i de Sant Vicenç de Montalt.
16 de novembre de 2022

1: 2 500 (Din A-3)



Para descargar una copia de este documento consulte la siguiente página web

Codi Segur de Validació 16e59672edca4902aa30fb99c200753f001

Uri de validació <https://tramits.arenysdemar.cat/absis/idi/ax/idiarxabsaweb/catala/asp/verificadorfirma.asp>

Metadades Origen: Origen administració Estat d'elaboració: Original

