



Ajuntament
d'Arenys de Mar

PROJECTE DE REFORMA DEL PARC DELS PAÏSOS CATALANS

Projecte d'execució

4.Plànols

Redacció
ESTUDI NAO SCP
Anna Fumadó Ciutat
Francesc Puig Esteban
arquitectes

Gestió
Marta Viada Pagès
arquitecte
Servei d'Equipaments i Espai Públic
Maig 2024



EQUIPAMENTS I ESPAI PÚBLIC

TERESA
ICARDO
PAREDES - DNI
[REDACTED]
(TCAT)

Firmado digitalmente
por TERESA ICARDO
PAREDES - DNI
[REDACTED] (TCAT)
Motivo: DILIGENCIA:
Aprovat inicialment en
sessió de Ple de data
30/05/2024
Fecha: 2024.06.07
13:19:33 +02'00'



**Diputació
Barcelona**

**Àrea d'Infraestructures
i Espais Naturals**

[REDACTED]
ANNA FUMADO
CIUTAT (R:
J65049090)

Firmado digitalmente por [REDACTED]
ANNA FUMADO CIUTAT (R: J65049090)
Nombre de reconocimiento (DN): c=ES,
o=ESTUDI NAO ARQUITECTURA SCP,
title=ADMINISTRADOR, sn=FUMADO
CIUTAT, givenName=ANNA,
serialNumber=IDCES-461323078,
cn=[REDACTED] ANNA FUMADO CIUTAT (R:
J65049090), 2.5.4.97=VATES-J65049090,
2.5.4.13=Acta de Fecha: 03-12-2022
Fecha: 2024.05.06 11:01:10 +02'00'

FRANCISCO
PUIG
ESTEBAN /
num:37586-1

Firmado digitalmente por FRANCISCO
PUIG ESTEBAN / num:37586-1
Nombre de reconocimiento (DN): c=ES,
st=Barcelona, o=Col·legi d'Arquitectes
de Catalunya / COAC / 0015,
ou=Col·legiat, title=Arquitecte, sn=PUIG
ESTEBAN, givenName=FRANCISCO,
serialNumber=525966878,
cn=FRANCISCO PUIG ESTEBAN /
num:37586-1, email=fpe@coac.net
Fecha: 2024.05.06 11:19:23 +02'00'

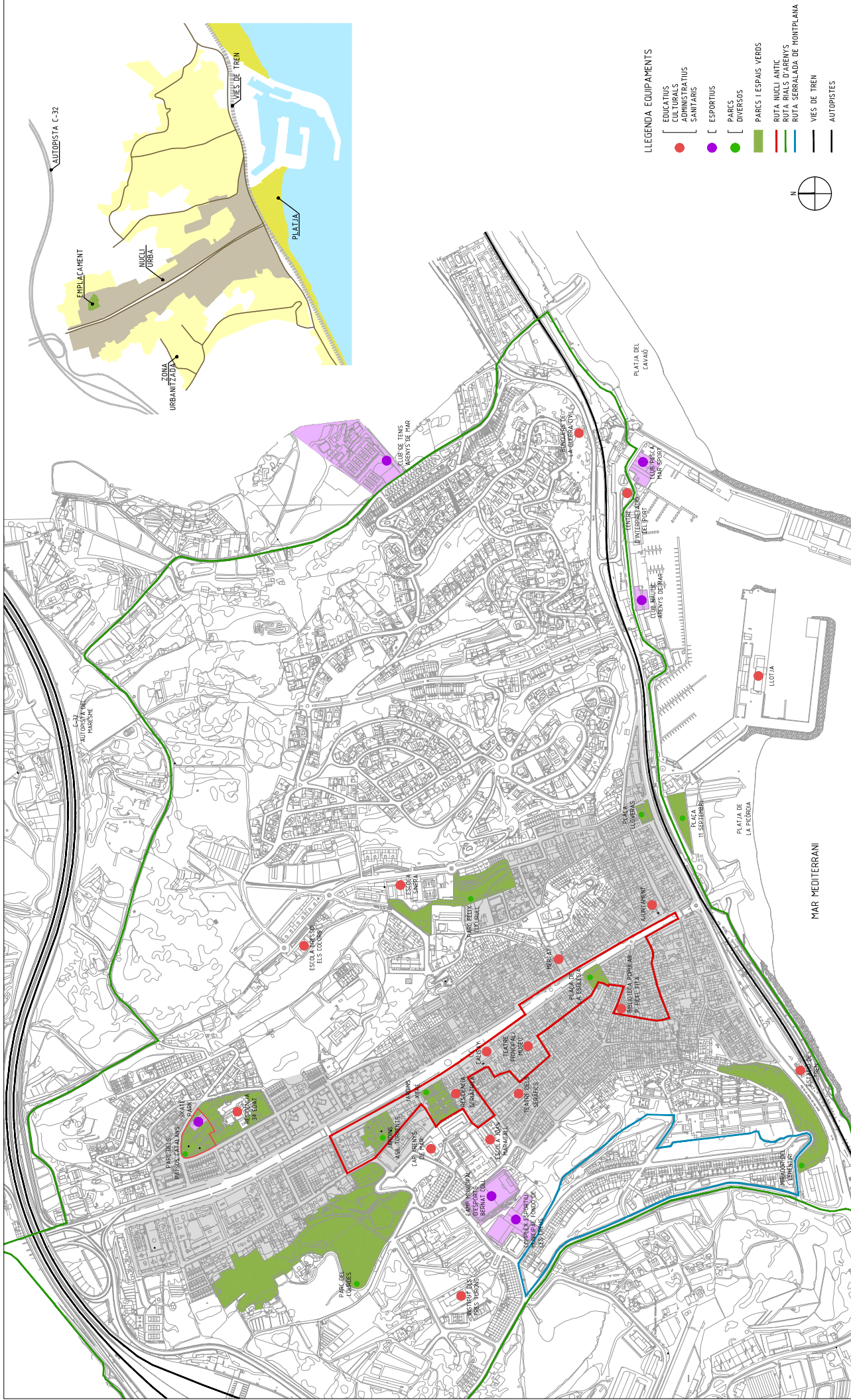
LLISTAT DE PLÀNOLS

PROJECTE EXECUTIU

Maig 2024



REFORMA DEL PARC DEL PAÏSOS CATALANS A ARENYS DE MAR

NÚM	NOM DEL PLÀNOL	ESCALA A3
01.01	SITUACIÓ	E 1:7500
01.02	EMPLAÇAMENT	E 1:2000
01.03	PLANEJAMENT VIGENT	E 1:1000
02.01	PLANTA ESTAT ACTUAL TOPOGRÀFIC	E 1:300
02.02	SECCIONS ESTAT ACTUAL A	E 1:200
02.03	SECCIONS ESTAT ACTUAL B	E 1:200
02.04	VEGETACIÓ ESTAT ACTUAL	E 1:350
03.01	EMPLAÇAMENT PROPOSTA	E 1:750
03.02	PLANTA PROPOSTA	E 1:300
03.03	SECCIONS A	E 1:200
03.04	SECCIONS B	E 1:200
04.01	PLANTA SUPERPOSICIÓ	E 1:300
05.01	ENDERROCS	E 1:300
06.01	PLANTA MOVIMENT TERRES	E 1:300
06.02	SECCIONS MOVIMENT TERRES	E 1:300
07.01	DEFINICIÓ GEOMÈTRICA	E 1:300
08.01	PLANTA MURS GABIONS	E 1:300
08.02	ALÇATS MURS GABIONS 01	E 1:100
08.03	ALÇATS MURS GABIONS 01	E 1:100
08.04	DETALL GABIONS	E 1:20
09.01	FONAMENTACIONS	E 1:300
10.01	PAVIMENTACIÓ	E 1:300
11.01	SERVEIS EXISTENTS	E 1:350
12.01	PLANTA DRENATGE	E 1:300
12.02	DETALLS XARXA DRENATGE	E 1:20
13.01	PLANTA ENLLUMENAT	E 1:300
13.02	DETALLS XARXA ENLLUMENAT	E 1:10
13.03	DETALLS ELEMENTS ENLLUMENAT	E 1:15
14.01	PLANTA XARXA D'AIGUA	E 1:300
14.02	DETALL XARXA D'AIGUA	E 1:20
15.01	PLANTA REG ARBRAT	E 1:300
15.02	PLANTA REG ARBUSTS	E 1:300
15.03	DETALL REG ARBUSTS	E 1:50
16.01	PLANTA JARDINERIA ARBRAT	E 1:300
16.02	PLANTA JARDINERIA ARBUSTS	E 1:300
16.03	DETALLS JARDINERIA	E 1:50
17.01	PLANTA ELEMENTS URBANS	E 1:300
17.02	AREA JOCS INFANTIL	E 1:100
17.03	BARANES ALÇATS 1	E 1:100
17.04	BARANES ALÇATS 2	E 1:100
17.05	ESCALES DETALLS	E 1:10
17.06	DETALL FONT	E 1:10
17.07	DETALL PAPERERA I APARCABICLETES	E 1:10
17.07	DETALL TIPUS BANC	E 1:10
18.01	ACCESSIBILITAT	E 1:300



- LLEGENDA EQUIPAMENTS**
- EDUCATIUS CULTURALS
 - ESPORTIUS
 - PARCS I ESPAIS VERDS
 - ROTA NUCLEI ANTIC
 - ROTA RIALS D'ARENYS
 - ROTA SERRALLADA DE MONTPLANA
 - VIES DE TREN
 - AUTOPISTES



 <p>Diputació Barcelona</p>	 <p>Ajuntament d'Arenys de Mar</p>	<p>Projecte / Estudi PROJECTE DE REFORMA DEL PARC DELS PAÏSOS CATALANS D'ARENYS DE MAR PROJECTE D'EXECUCIÓ</p>	<p>Localització c/ de Pompeu Fabra Municipi i comarca Arenys de Mar, Maresme Propietat i promotor Ajuntament d'Arenys de Mar</p>	<p>Ella tècnica redactora ESTUDI INAO scp Anna Fumadó i Francesc Puig, arquitectes</p>	<p>Aprovació municipal</p>	<p>Plànol SITUACIÓ</p>	<p>Data Maig 2024 Escala (A3) 1:7500 Número 01_01</p>
--	---	---	--	---	-----------------------------------	---	---



Data
 Maig 2024
Escala (A3)
 1:2000
Número
 01.02

Plànol
EMPLAÇAMENT
 Arxiu
dwg

El·la tècnica redactor/a
 ESTUDI INAO scp
 Anna Fumadó i Francesc Puig, arquitectes
Aprovació municipal
Gestió
 Servei d'Equipaments i Espai Públic

Localització
 c/ de Pompeu Fabra
Municipi i comarca
 Arenys de Mar, Maresme
Propietat i promotor
 Ajuntament d'Arenys de Mar

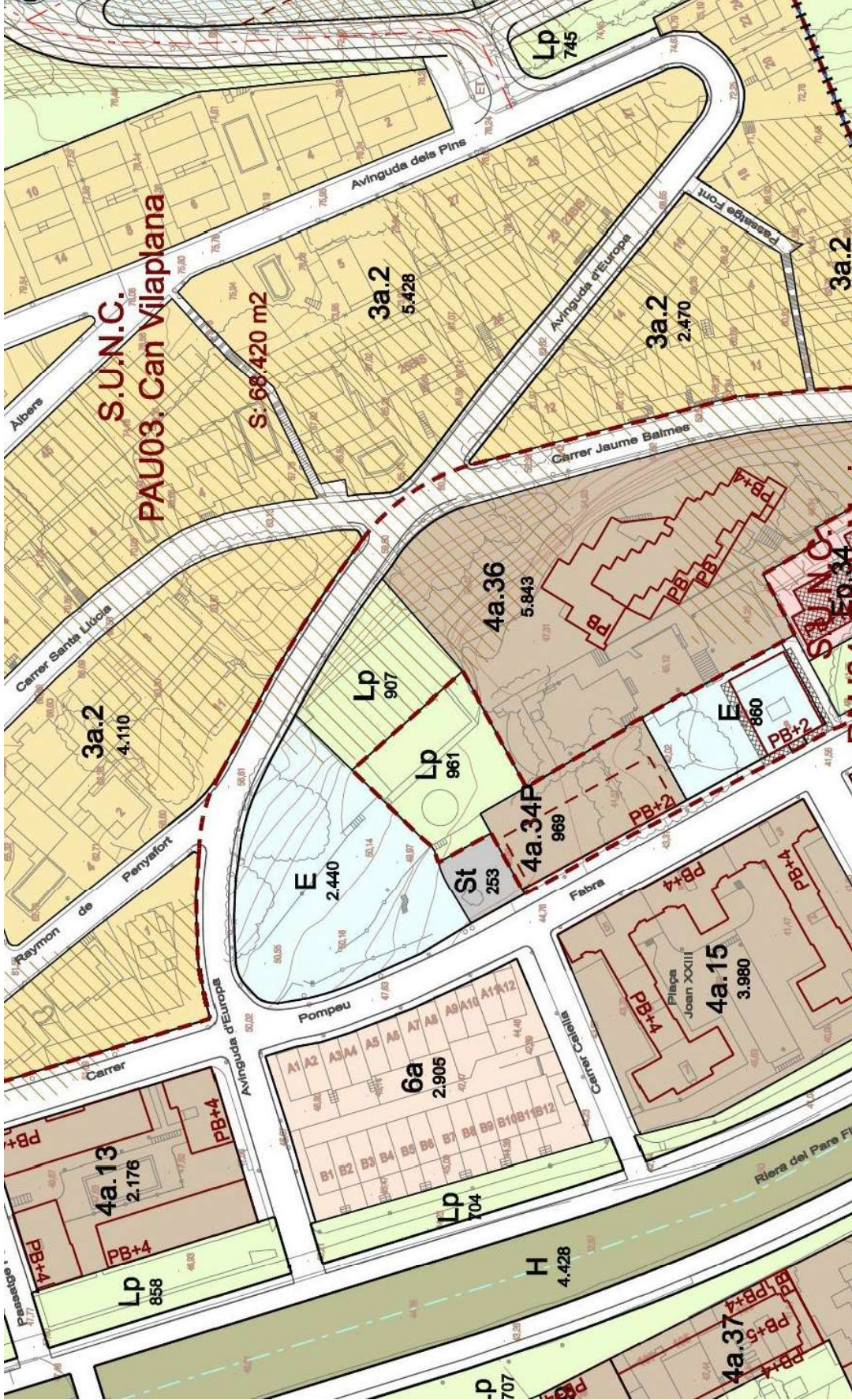
Projecte / Estudi
PROJECTE DE REFORMA DEL PARC DELS PAÏSOS CATALANS D'ARENYS DE MAR
PROJECTE D'EXECUCIÓ



Ajuntament
 d'Arenys de Mar



Diputació
 Barcelona



Data
 Maig 2024
Escala (A3)
 1:1000
Número
 01.03

Plànol
 ESTAT ACTUAL
 PLANEJAMENT VIGENT
ArxIU
dwg

Aprovació municipal
 E/la tècnica redactor/a
 ESTUDI INAO scp
 Anna Fumadó i Francesc Puig, arquitectes

Gestió
 Servei d'Equipaments i Espai Públic

Localització
 C/ de Pompeu Fabra
 Municipi i comarca
 Arenys de Mar, Maresme
Propietat i promotor
 Ajuntament d'Arenys de Mar

Projecte / Estudi
 PROJECTE DE REFORMA DEL PARC DELS
 PAÏSOS CATALANS D'ARENYS DE MAR
PROJECTE D'EXECUCIÓ



Ajuntament
 d'Arenys de Mar



Diputació
 Barcelona



ÀMBIT ACTUACIÓ
SUPERFÍCIE: 2.440M2



Plànol
ESTAT ACTUAL
TOPOGRÀFIC

Data
Maig 2024

Escala (A3)
1:300

Número
02,01

ArxIU
.....dwg

EI/la tècnica redactor/a
ESTUDI INAO scp
Anna Fumadó i Francesc Puig, arquitectes

Aprovació municipal

Gestió
Servei d'Equipaments i Espai Públic

Localització
C/ de Pompeu Fabra

Municipi i comarca
Arenys de Mar, Maresme

Propietat i promotor
Ajuntament d'Arenys de Mar

Projecte / Estudi
PROJECTE DE REFORMA DEL PARC DELS PAÏSOS CATALANS D'ARENYS DE MAR

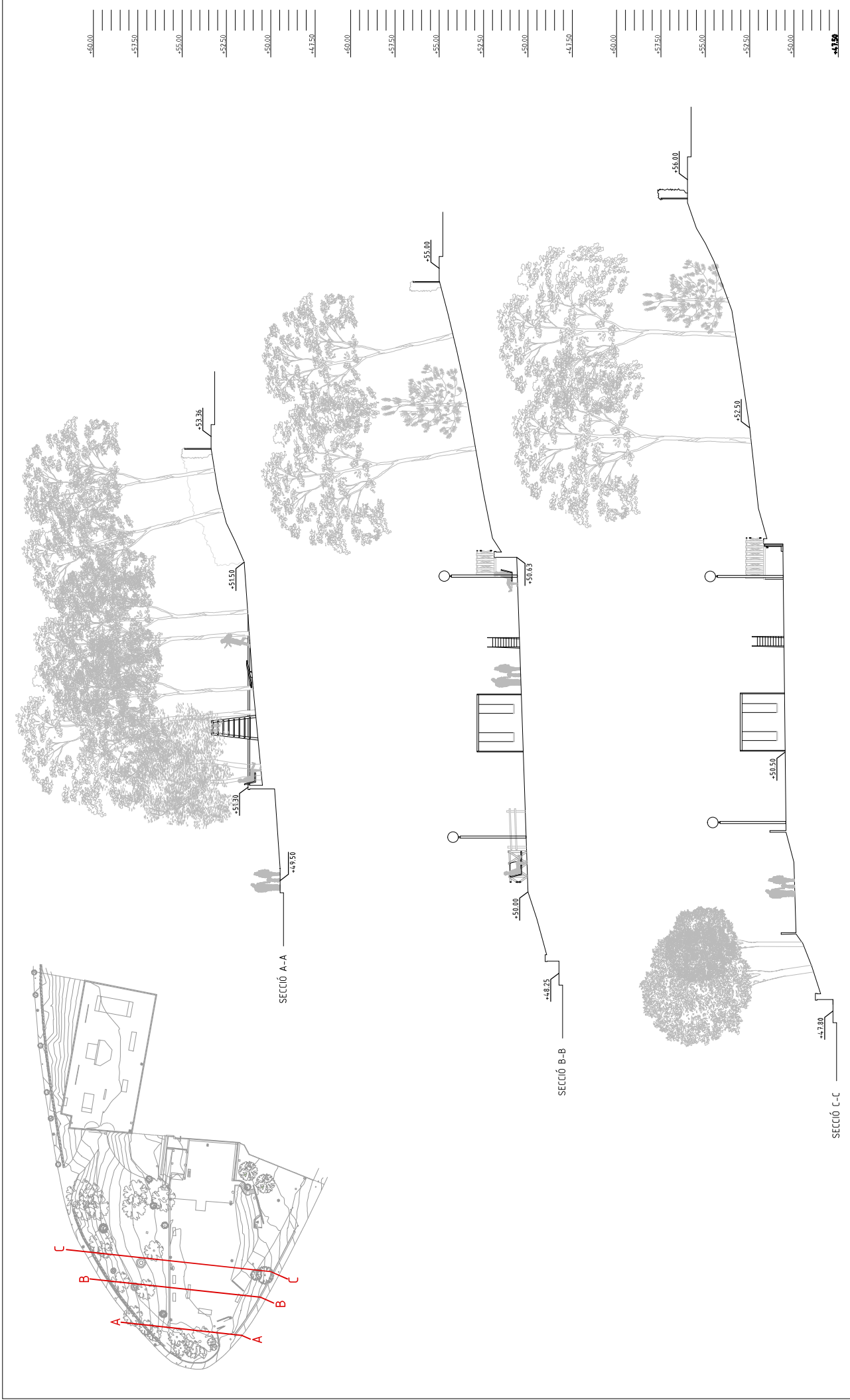
PROJECTE D'EXECUCIÓ





Ajuntament
d'Arenys de Mar





Diputació
Barcelona



 Diputació Barcelona	 Ajuntament d'Arenys de Mar	Projecte / Estudi PROJECTE DE REFORMA DEL PARC DELS PAÏSOS CATALANS D'ARENYS DE MAR PROJECTE D'EXECUCIÓ	Localització c/ de Pompeu Fabra Municipi i comarca Arenys de Mar, Maresme Propietat i promotor Ajuntament d'Arenys de Mar	EI/La tècnica redactor/a ESTUDI NAO scp Anna Fumadó i Francesc Puig, arquitectes Gestió Servei d'Equipaments i Espai Públic	Aprovació municipal	Plànol ESTAT ACTUAL SECCIONS 01 Arxiudwg	Data Maig 2024 Escala (A3) 1:200 Número 02.02
---	--	--	---	---	----------------------------	--	---



 <p>Diputació Barcelona</p>	 <p>Ajuntament d'Arenys de Mar</p>	<p>Projecte / Estudi PROJECTE DE REFORMA DEL PARC DELS PAÏSOS CATALANS D'ARENYS DE MAR PROJECTE D'EXECUCIÓ</p>	<p>Localització c/ de Pompeu Fabra Municipi i comarca Arenys de Mar, Maresme Propietat i promotor Ajuntament d'Arenys de Mar</p>	<p>EI/la tècnica redactor/a ESTUDI NAO scp Anna Fumadó i Francesc Puig, arquitectes</p>	<p>Data Maig 2024</p>	<p>Plànol ESTAT ACTUAL SECCIONS 02</p>	<p>Aprovació municipal</p>	<p>Gestió Servei d'Equipaments i Espai Públic</p>	<p>Arxiudwg</p>	<p>Número 02.03</p>
--	---	--	--	---	---------------------------	--	----------------------------	---	---------------------------	-------------------------



Data
 Maig 2024

Escala (A3)
 1:350

Número
 02_04

Plànol
ESTAT ACTUAL I AFECTACIONS
ARBRAT

ArxIU
dwg

Ella tècnica redactor/a
 ESTUDI NAO scp
 Anna Fumadó i Francesc Puig, arquitectes

Aprovació municipal

Gestió
 Servei d'Equipaments i Espai Públic

Localització
 c/ de Pompeu Fabra
 Municipi i comarca
 Arenys de Mar, Maresme

Propietat i promotor
 Ajuntament d'Arenys de Mar

Projecte / Estudi
PROJECTE DE REFORMA DEL PARC DELS PAÏSOS CATALANS D'ARENYS DE MAR
PROJECTE D'EXECUCIÓ



Ajuntament
 d'Arenys de Mar



Diputació
 Barcelona



Data
Maig 2024
Escala (A3)
1:750
Número
03,01

Plànol
PROPOSTA
EMPLAÇAMENT
Arxiudwg

El·la tècnica redactor/a
ESTUDI INAO scp
Anna Fumadó i Francesc Puig, arquitectes
Gestió
Servei d'Equipaments i Espai Públic

Localització
C/ de Pompeu Fabra
Municipi i comarca
Arenys de Mar, Maresme
Propietat i promotor
Ajuntament d'Arenys de Mar

Projecte / Estudi
PROJECTE DE REFORMA DEL PARC DELS
PAÏSOS CATALANS D'ARENYS DE MAR
PROJECTE D'EXECUCIÓ



Ajuntament
d'Arenys de Mar



Diputació
Barcelona



- ACTUACIONS:
1. CONSOLIDAR L'ESPLANADA CENTRAL DE SAU LÓ
 2. NOVA ÀREA DESTADA I PICNIC EN PINEDA EXISTENT
 3. HABILITAR UN RECORREGUT ACCESSIBLE
 4. GENERAR ESPAIS D'OMBRA A L'ESPLANADA AMB PLANTACIÓ DE NOU ARBRAT
 5. AMPLIAR L'ESPAI DE JOC INFANTIL
 6. RECOLLIDA D'AIGÜES PLUVIALS MITJANÇANT SUDS
 7. CONSERVAR L'ARBRAT EXISTENT EN BON ESTAT I AUGMENTAR L'APORTACIÓ DE VERD AMB PLANTES AUTÒCTONES
 8. NOVA XARXA D'ILLUMINAM
 9. PERMEABILITAT VISUAL: ELIMINAR TANQUES PERIMETRIALS,

Plànol
PROPOSTA
PLANTA

Data
 Maig 2024

Escala (A3)
 1:300

Número
 03.02

ArxIU
dwg

Aprovació municipal

El/la tècnica redactor/a
 ESTUDI INAO scp
 Anna Fumadó i Francesc Puig, arquitectes

Gestió
 Servei d'Equipaments i Espai Públic

Localització
 C/ de Pompeu Fabra

Municipi i comarca
 Arenys de Mar, Maresme


Propietat i promotor
 Ajuntament d'Arenys de Mar

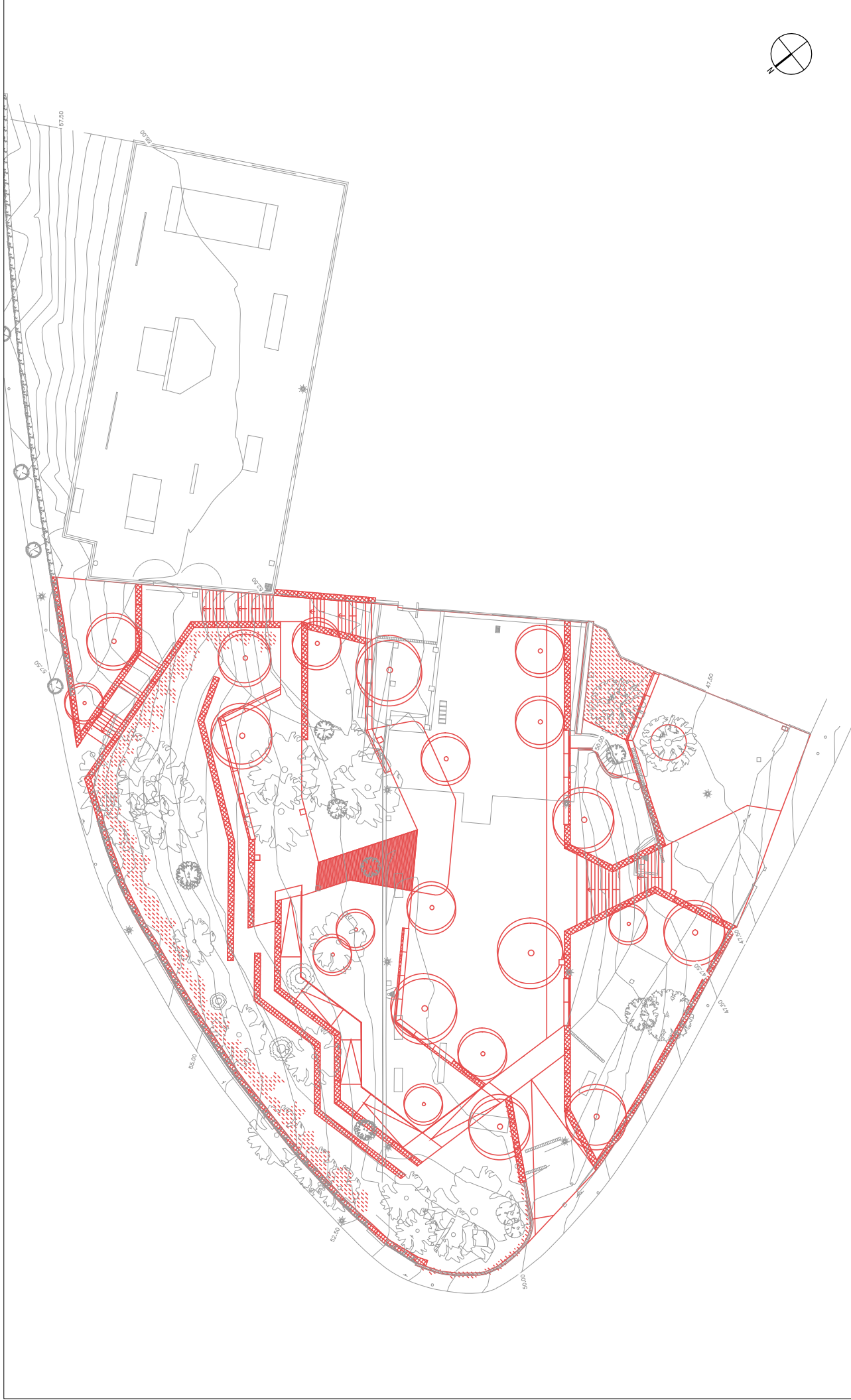
Projecte / Estudi
PROJECTE DE REFORMA DEL PARC DELS
PAÏSOS CATALANS D'ARENYS DE MAR

PROJECTE D'EXECUCIÓ





 <p>Diputació Barcelona</p>	<p>Projecte / Estudi PROJECTE DE REFORMA DEL PARC DELS PAÏSOS CATALANS D'ARENYS DE MAR PROJECTE D'EXECUCIÓ</p>	<p>Localització C/ de Pompeu Fabra Municipi i comarca Arenys de Mar, Maresme Propietat i promotor Ajuntament d'Arenys de Mar</p>	<p>El/la tècnica redactor/a ESTUDI INAO scp Anna Fumadó i Francesc Puig, arquitectes Gestió Servei d'Equipaments i Espai Públic</p>	<p>Plànol PROPOSTA SECCIIONS 02 ArxIUdwg</p>	<p>Data Maig 2024 Escala (A3) 1:200 Número 03,04</p>
--	--	--	---	---	--



Diputació
Barcelona

Ajuntament
d'Arenys de Mar

Projecte / Estudi
PROJECTE DE REFORMA DEL PARC DELS PAÏSOS CATALANS D'ARENYS DE MAR
PROJECTE D'EXECUCIÓ

Localització
C/ de Pompeu Fabra
Municipi i comarca
Arenys de Mar, Maresme
Propietat i promotor
Ajuntament d'Arenys de Mar

El·la tècnica redactor/a
ESTUDI INAO scp
Anna Fumadó i Francesc Puig, arquitectes
Gestió
Servei d'Equipaments i Espai Públic

Aprovació municipal

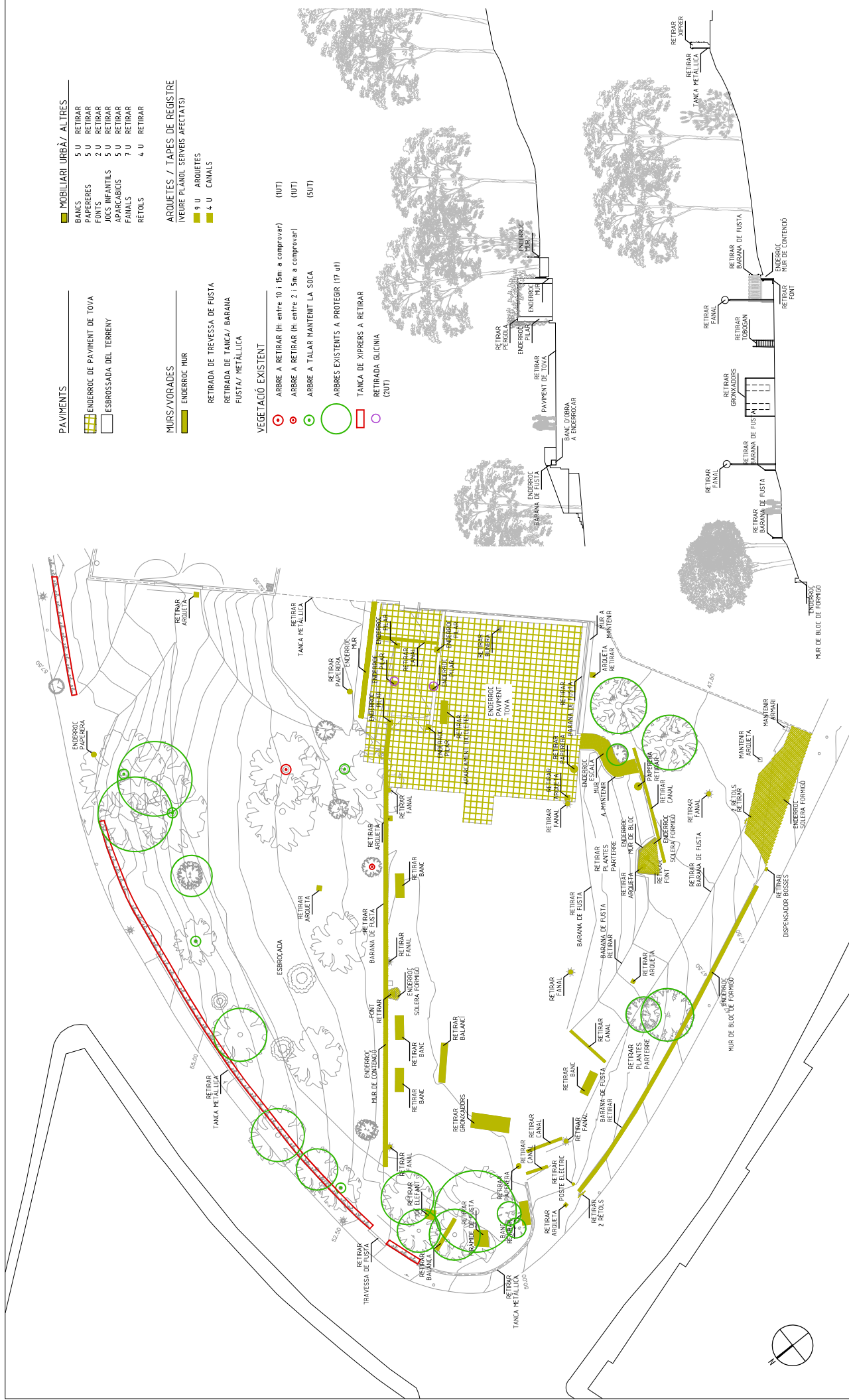
Plànol
SUPERPOSICIÓ
PLANTA ESTAT ACTUAL - PROPOSTA

Data
Maig 2024

Escala (A3)
1:300

Número
04,01

ArxIU
.....dwg





- MOBILIARI URBÀ / ALTRES**
- 5 U RETIRAR
 - 5 U RETIRAR
 - 2 U RETIRAR
 - 5 U RETIRAR
 - 5 U RETIRAR
 - 7 U RETIRAR
 - 4 U RETIRAR

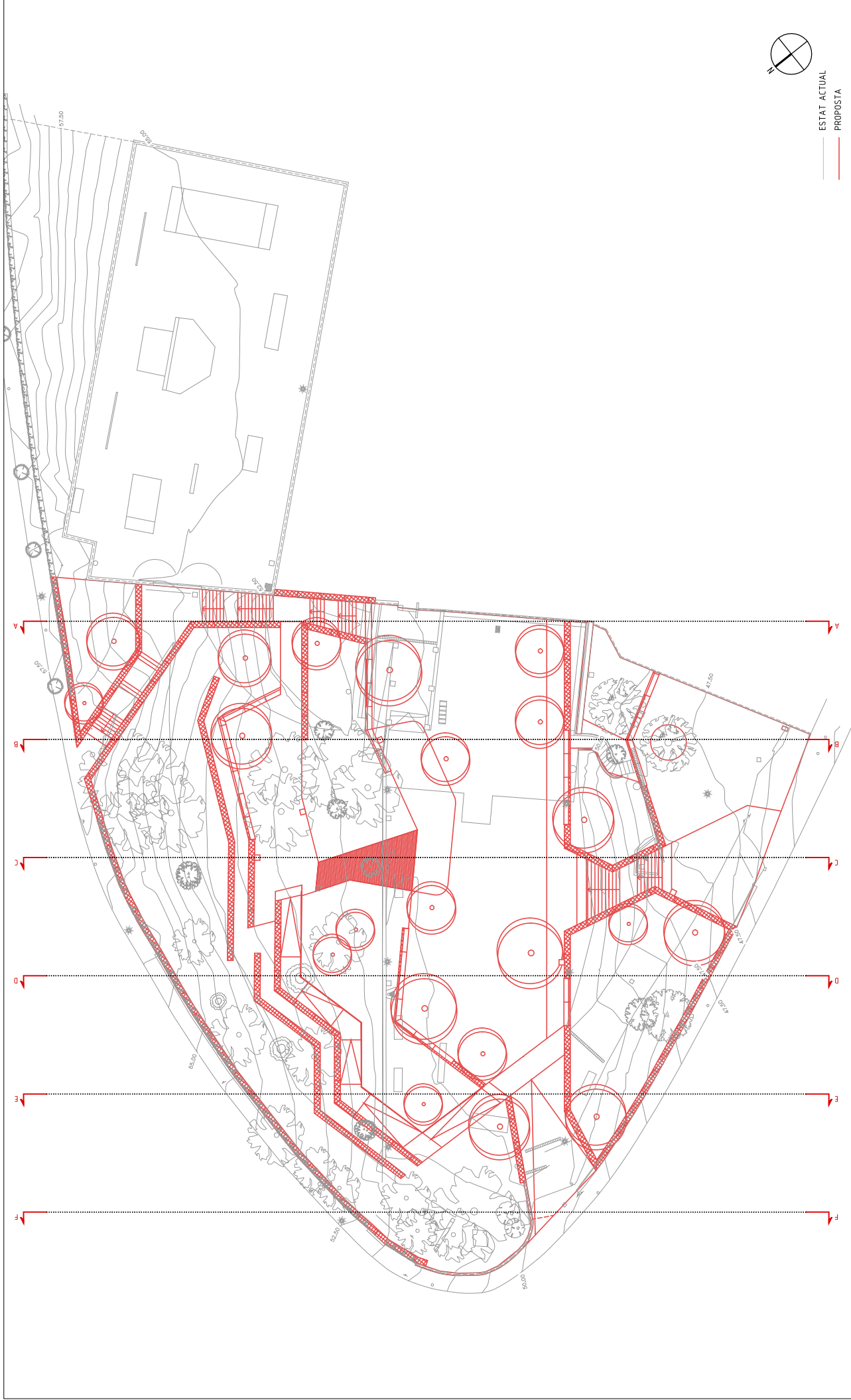
- PAVIMENTS**
- ENDERROC DE PAVIMENT DE TOVA
 - ESBROSSADA DEL TERRENY

- MURS/VORADES**
- ENDERROC MUR
 - RETIRADA DE TREVESA DE FUSTA
 - RETIRADA DE TANCA/ BARANA
 - FUSTA/ METALLICA

- ARQUETES / TAPES DE REGISTRE**
(VEURE PLANOL SERVEIS AFECTATS)
- 9 U
 - 4 U

- VEGETALIO EXISTENT**
- ARBRE A RETIRAR (H entre 10 i 15m a comprovar) (UT)
 - ARBRE A RETIRAR (H entre 2 i 5m a comprovar) (UT)
 - ARBRE A TALAR MANTENINT LA SOCA (5UT)
 - ARBRES EXISTENTS A PROTEGIR (7 ut)
 - TANCA DE XIPRES A RETIRAR
 - RETIRADA GLICINA (2UT)

 Diputació Barcelona	 Ajuntament d'Arenys de Mar	Projecte / Estudi PROJECTE DE REFORMA DEL PARC DELS PAÏSOS CATALANS D'ARENYS DE MAR PROJECTE D'EXECUCIÓ	Localització c/ de Pompeu Fabra Municipi i comarca Arenys de Mar, Maresme Propietat i promotor Ajuntament d'Arenys de Mar	EI/La tècnica/redactor/a ESTUDI INAO scp Anna Fumadó i Francesc Puig, arquitectes	Aprovació municipal ENDERROCS	Plànol ENDERROCS	Data Maig 2024 Escala (A3) 1:300 Número 05_01
		Gestió Servei d'Equipaments i Espai Públic		ArxIUdwg			



Diputació
Barcelona

Ajuntament
d'Arenys de Mar


Projecte / Estudi
PROJECTE DE REFORMA DEL PARC DELS PAÏSOS CATALANS D'ARENYS DE MAR
PROJECTE D'EXECUCIÓ

Localització
c/ de Pompeu Fabra
Municipi i comarca
Arenys de Mar, Maresme
Propietat i promotor
Ajuntament d'Arenys de Mar

El·la tècnica redactor/a
ESTUDI NAO scp
Anna Fumadó i Francesc Puig, arquitectes
Gestió
Servei d'Equipaments i Espai Públic

Aprovació municipal

Plànol
SUPERPOSICIÓ MOVIMENTS DE TERRES
Data
Maig 2024
Escala (A3)
1:300
Número
06,01
ArxIU
.....,dwg



NOTA: TALÚS MÀXIM D'EXCAVACIÓ : 45°



Projecte / Estudi
PROJECTE DE REFORMA DEL PARC DELS PAÏSOS CATALANS D'ARENYS DE MAR
PROJECTE D'EXECUCIÓ

Localització
 C/ de Pompeu Fabra
 Municipi i comarca
 Arenys de Mar, Maresme
 Propietat i promotor
 Ajuntament d'Arenys de Mar

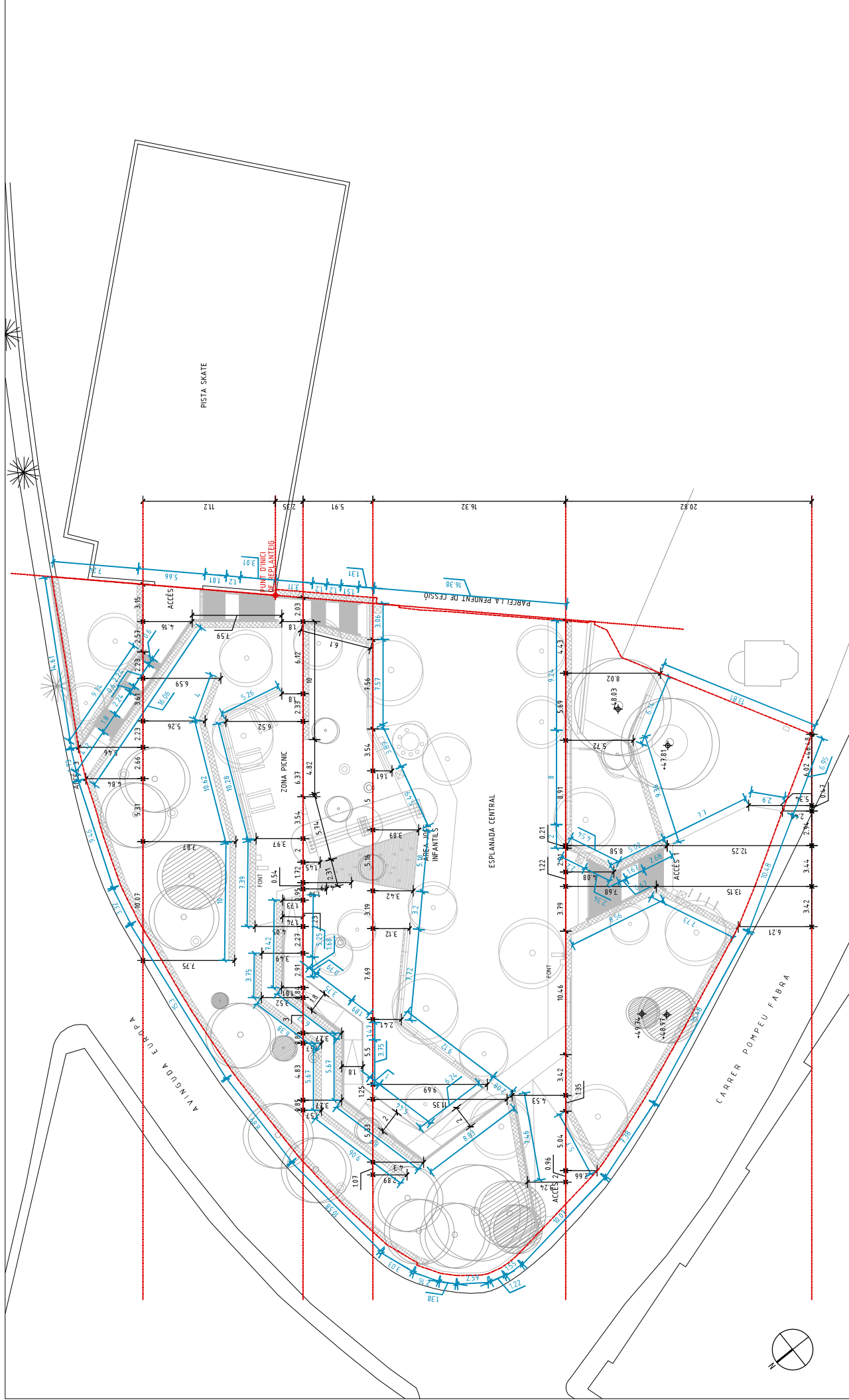
El/la tècnica redactor/a
 ESTUDI INAO scp
 Anna Fumadó i Francesc Puig, arquitectes
 Gestió
 Servei d'Equipaments i Espai Públic



Aprovació municipal

Plànol
SECCIONS MOVIMENTS DE TERRES

Data
 Maig 2024
 Escala (A3)
 1:300
 Número
 06.02

Arxiu
dwg



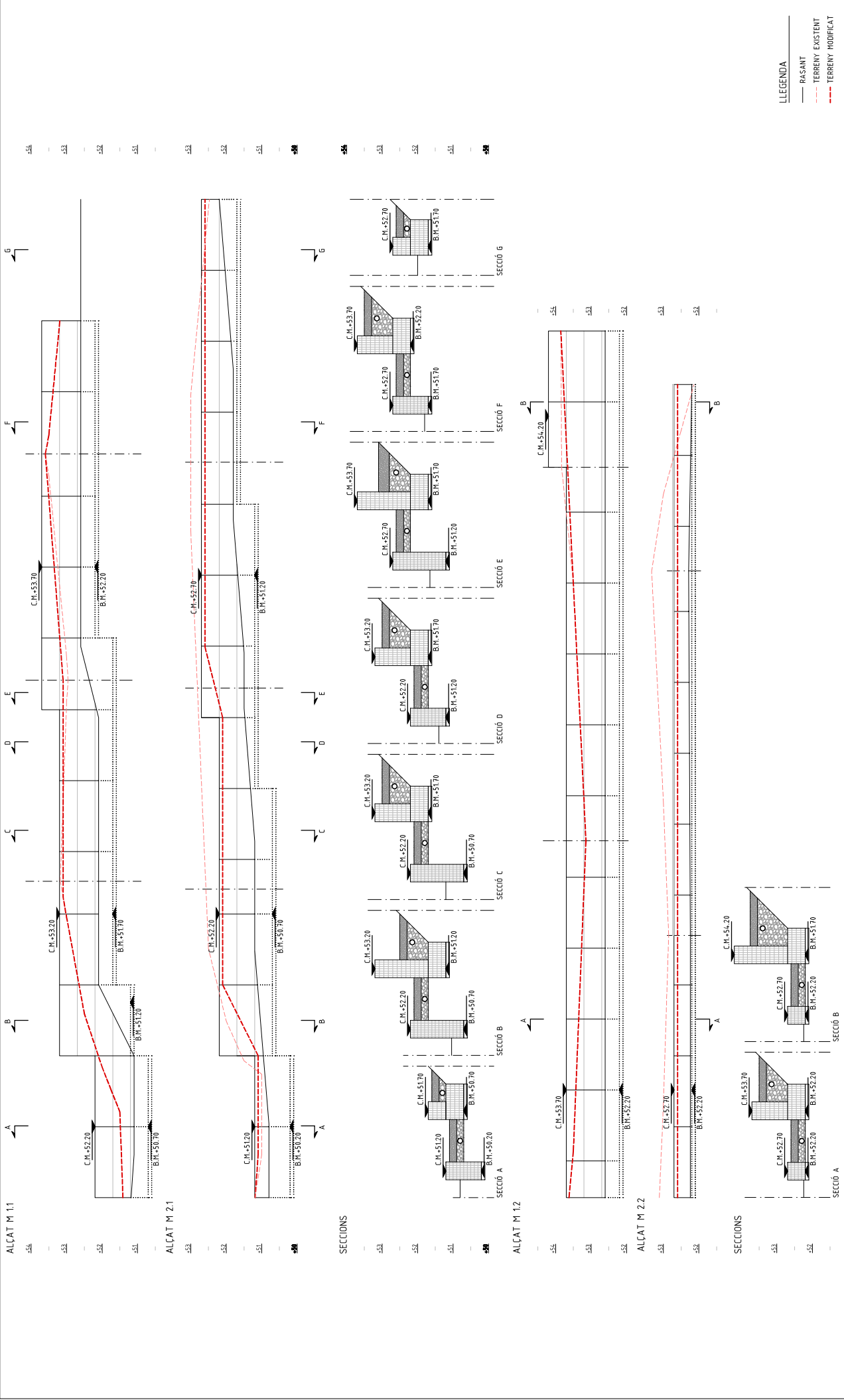
 Diputació de Barcelona	 Ajuntament d'Arenys de Mar	Projecte / Estudi PROJECTE DE REFORMA DEL PARC DELS PAÏSOS CATALANS D'ARENYS DE MAR PROJECTE D'EXECUCIÓ	Localització C/ de Pompeu Fabra Municipi i comarca Arenys de Mar, Maresme Propietat i promotor Ajuntament d'Arenys de Mar	Ella tècnica redactor/a ESTUDI INAO scp Anna Fumadó i Francesc Puig, arquitectes	Aprovació municipal	Plànol DEFINICIÓ GEOMÈTRICA PLANTA	Data Maig 2024 Escala (A3) 1:300 Número 07.01
		Gestió Servei d'Equipaments i Espai Públic	ArxIUdwg				



LLEGENDA



- MUR DE CONTENCIÓ SUPERIOR
 - MUR DE CONTENCIÓ INFERIOR
 - MUR DE ESCALA
 - MUR DE LÍMIT DE PARCEL·LA
 - MUR DE RAMPA
 - MUR PER A FORMACIÓ DE BANC
 - MUR DE LÍMIT SEQUENT EL PENDENT DE PARCEL·LA
 - MUR DE CONTENCIÓ DE LÍMIT DE PARCEL·LA
- C.M. (VARIABLE)
B.M. (VARIABLE)
- RASANT CARRER
C.M. (VARIABLE)
B.M. (VARIABLE)
- RASANT CARRER
C.M. (VARIABLE)
B.M. (VARIABLE)

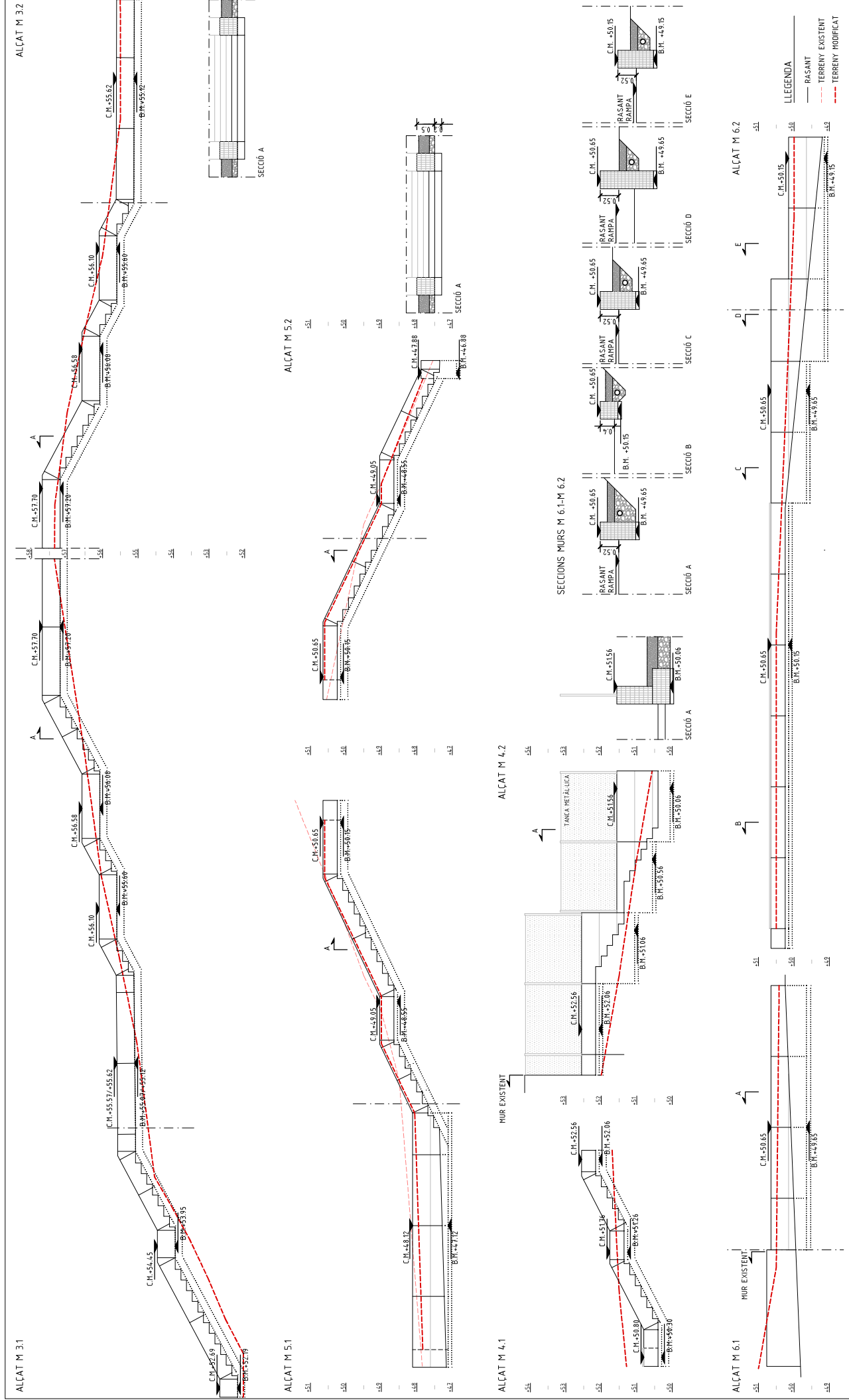
Projecte / Estudi PROJECTE DE REFORMA DEL PARC DELS PAÏSOS CATALANS D'ARENYS DE MAR PROJECTE D'EXECUCIÓ	Localització C/ de Pompeu Fabra Municipi i comarca Arenys de Mar, Maresme Propietat i promotor Ajuntament d'Arenys de Mar	Ella tècnica redactor/a ESTUDI INAO scp Anna Fumadó i Francesc Puig, arquitectes	Aprovació municipal	Plànol PLANTA MURS DE GABIONS	Data Maig 2024
				Arxíudwg	Escala (A3) 1:300 - 1/30
 Diputació Barcelona	 Ajuntament d'Arenys de Mar	Gestió Servei d'Equipaments i Espai Públic			





LLEGGENDA

—	RASANT
- - -	TERRENY EXISTENT
- - -	TERRENY MODIFICAT

 Diputació Barcelona	 Ajuntament d'Arenys de Mar	Projecte / Estudi PROJECTE DE REFORMA DEL PARC DELS PAÏSOS CATALANS D'ARENYS DE MAR PROJECTE D'EXECUCIÓ	Localització c/ de Pompeu Fabra Municipi i comarca Arenys de Mar, Maresme Propietat i promotor Ajuntament d'Arenys de Mar	EI/la tècnica redactor/a ESTUDI NAO scp Anna Fumadó i Francesc Puig, arquitectes	Aprovació municipal MURS DE GABIONS ArxIUdwg	Data Maig 2024 Escala (A3) 1:100 Número 08.02
		Projecte / Estudi PROJECTE DE REFORMA DEL PARC DELS PAÏSOS CATALANS D'ARENYS DE MAR PROJECTE D'EXECUCIÓ	Localització c/ de Pompeu Fabra Municipi i comarca Arenys de Mar, Maresme Propietat i promotor Ajuntament d'Arenys de Mar	EI/la tècnica redactor/a ESTUDI NAO scp Anna Fumadó i Francesc Puig, arquitectes	Aprovació municipal MURS DE GABIONS ArxIUdwg	Data Maig 2024 Escala (A3) 1:100 Número 08.02



 <p>Diputació Barcelona</p>	 <p>Ajuntament d'Arenys de Mar</p>	<p>Projecte / Estudi PROJECTE DE REFORMA DEL PARC DELS PAÏSOS CATALANS D'ARENYS DE MAR</p> <p>Localització c/ de Pompeu Fabra Municipi i comarca Arenys de Mar, Maresme</p> <p>Propietat i promotor Ajuntament d'Arenys de Mar</p>	<p>EI/La tècnica redactor/a ESTUDI INAO scp Anna Fumadó i Francesc Puig, arquitectes</p> <p>Aprovació municipal</p> <p>Gestió Servei d'Equipaments i Espai Públic</p>	<p>Plànol ALCATS MURS DE GABIONS</p> <p>ArxIU</p>	<p>Data Maig 2024</p> <p>Escala (A3) 1:100</p> <p>Número 08.03</p>
--	---	---	--	--	---

LLEGGENDA

GABIONS
 G1. GABIO FORMAT PER UNA MALLA ELECTRODOLADA 5x10cm I PEDRA GRANITICA COLOR OCRE (AMP. 50CM/ALC. VARIABLE).
SUBBASES
 S1. TERRENY NATURAL EXISTENT 0 DE REBLERT DE SAULO COMPACTAT AL 95%
 S2. SUBBASE DE TOT-LU ARTIFICIAL e=20cm COMPACTAT AL 98% PH.
 S3. CAPA DE NETEJA DE FORMIGÓ PORE E=10cm RL-150/P/10
 S4. BASE DE GRAVES RENTADES AMB GRANULOMETRIA 10-20MM
 S5. SUBSTRAT DE TERRA VEGETAL

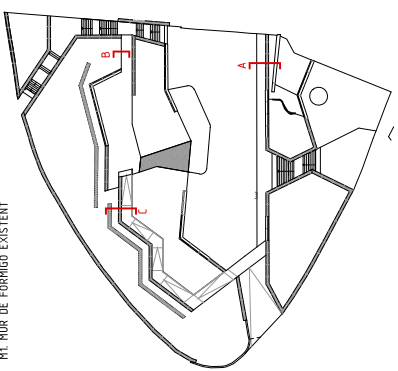
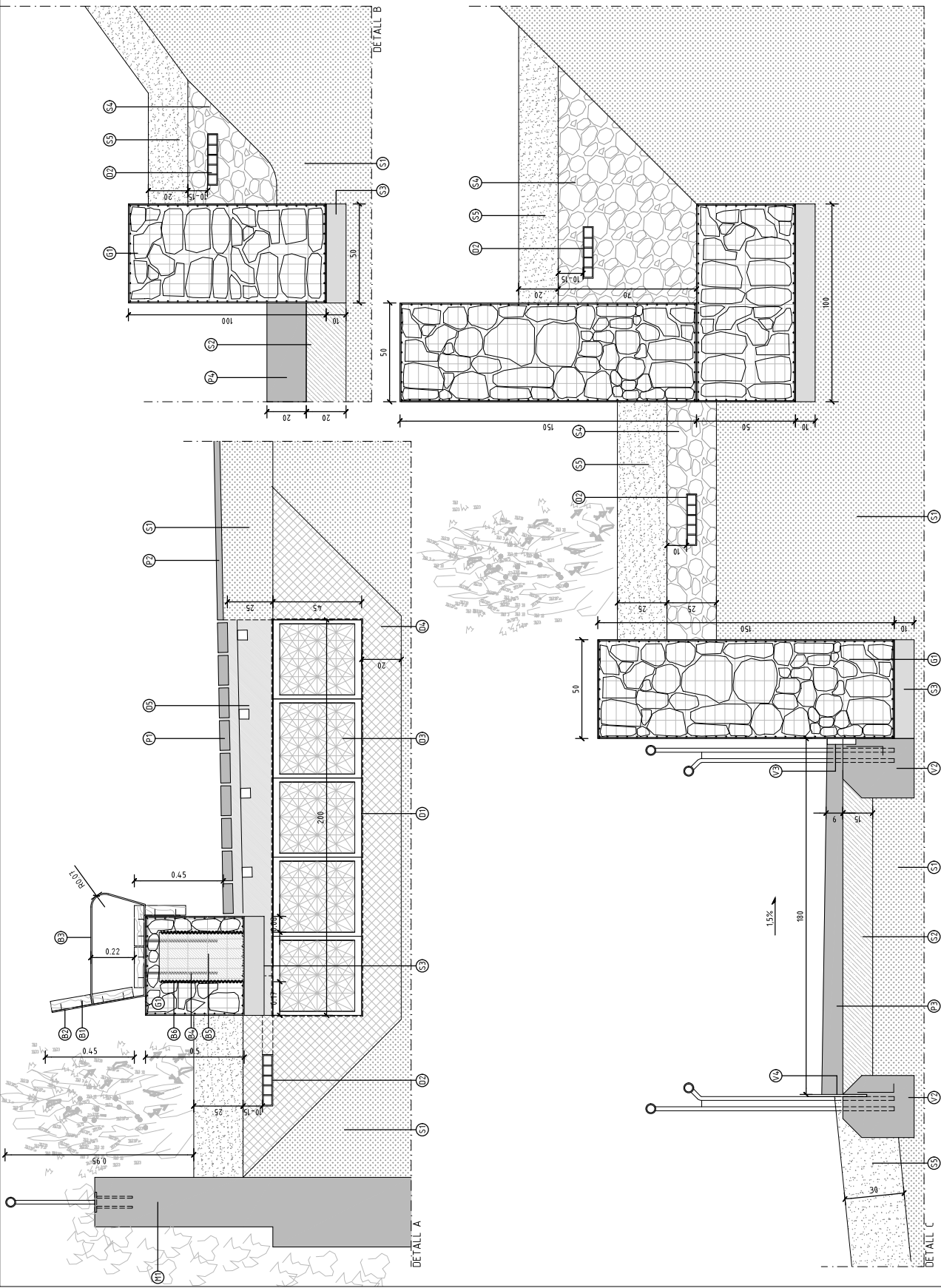
PAVIMENTS
 P1. LLISTO DE FUSTA DE PI CUPERITZAT 5X15CM
 P2. PAVIMENT DE SAULO DE GRANULOMETRIA ENTRE 0 I 15 MM
 P3. PAVIMENT DE SAULO GRANITIC AMB GRA COMPACTAT e=8cm. SUBMINISTRAT EN FORMA DE MESSLA PREAMASADA. COMPACTACIO MINIMA DE 98% PH
 P4. FORMIGÓ DESACTIAT HM-20/B/20/I e=20cm BARREJAT AMB ARDS I REFORCAT AMB FIBRA DE VIDRE



VORABES I ALTRES
 V2. DAU DE FORMIGÓ
 V3. LLISTO DE FUSTA DE PI CUPERITZAT 3.5X14cm
 V4. XAPA METALLICA 1X300mm

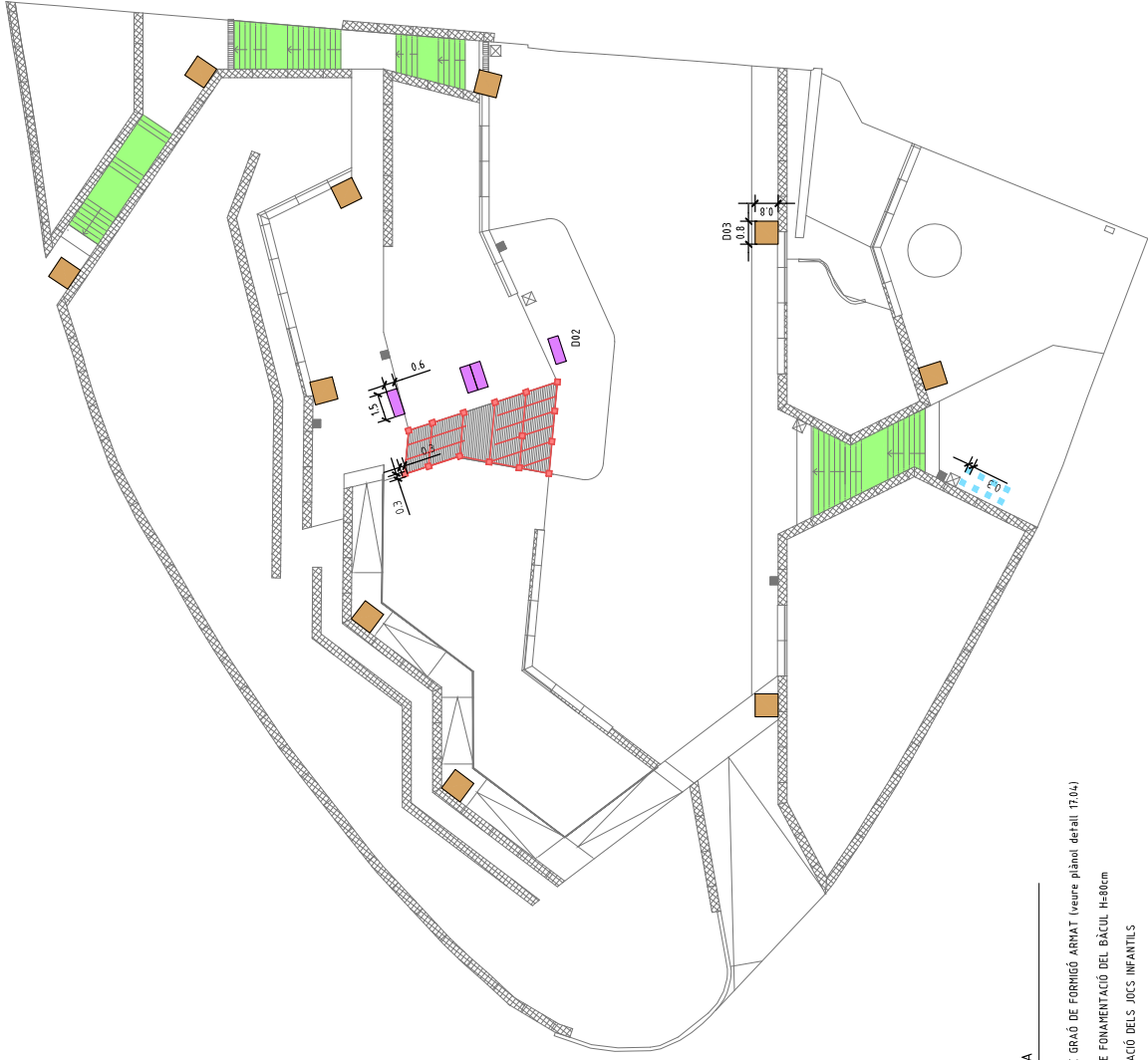
DREMATGE
 D1. LAMINA GEOTEXTIL
 D2. CELLA DE POLIPROPILE FILTRANT 52MM
 D3. CANXES DE POLIPROPILE PER FORMACIO DE DIPÓSIT FILTRANT
 D4. BASE DE GRAVES RENTADES AMB GRANULOMETRIA 10-20MM
 D5. BASE AMB GRAVILLA "ULL DE PERDU"

BANC
 B1. LLISTO DE FUSTA DE PI CUPERITZAT 5X12X200CM
 B2. PLETINA D'ACER GALVANITZAT 60X6MM
 B3. RECOLZABRACS D'ACER ACABAT TIPUS CORTEN 60X6MM
 B4. RODÓ Ø200MM
 B5. DAU FORMIGÓ CIRCULAR (AMB ARD 100% RECLAT) Ø25CM
 B6. ENCFORAT A BASE DE TUB DE PVC CORRUGAT Ø250MM

MURS
 M1. MUR DE FORMIGÓ EXISTENT

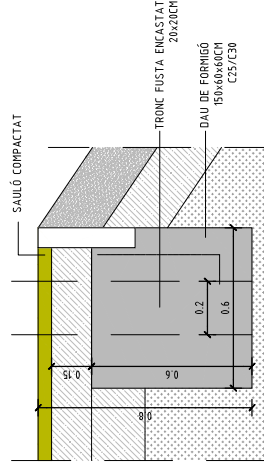


 Diputació Barcelona	 Ajuntament d'Arenys de Mar	Projecte / Estudi PROJECTE DE REFORMA DEL PARC DELS PAÏSOS CATALANS D'ARENYS DE MAR PROJECTE D'EXECUCIÓ	Localització C/ de Pompeu Fabra Municipi i comarca Arenys de Mar, Maresme Propietat i promotor Ajuntament d'Arenys de Mar	E/lla tècnica/redactor/a ESTUDI INAO scp Anna Fumadó i Francesc Puig, arquitectes	Aprovació municipal	Plànol DETALLS GABIONS	Data Maig 2024 Escala (A3) 1:20 Número 08.04
		Gestió Servei d'Equipaments i Espai Públic		ArxIU	ArxIU		

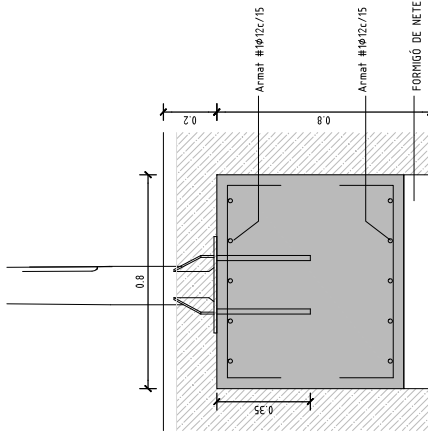


LLEGGENDA

- ESCALA DE GRAÓ DE FORMIGÓ ARMAT (veure plànol detall 17.04)
- SABATA DE FUNDACIÓ DEL BÀCUL H=80cm
- FUNDACIÓ DELS JOCES INFANTILS
- DAU DE FORMIGÓ APARCABICICLETES 30X30CM (veure plànol de detall 17.06)
- DAU DE FORMIGÓ JOCES INFANTILS RUCÓDIPOM 30X30X80CM (veure plànol de detall 17.02)





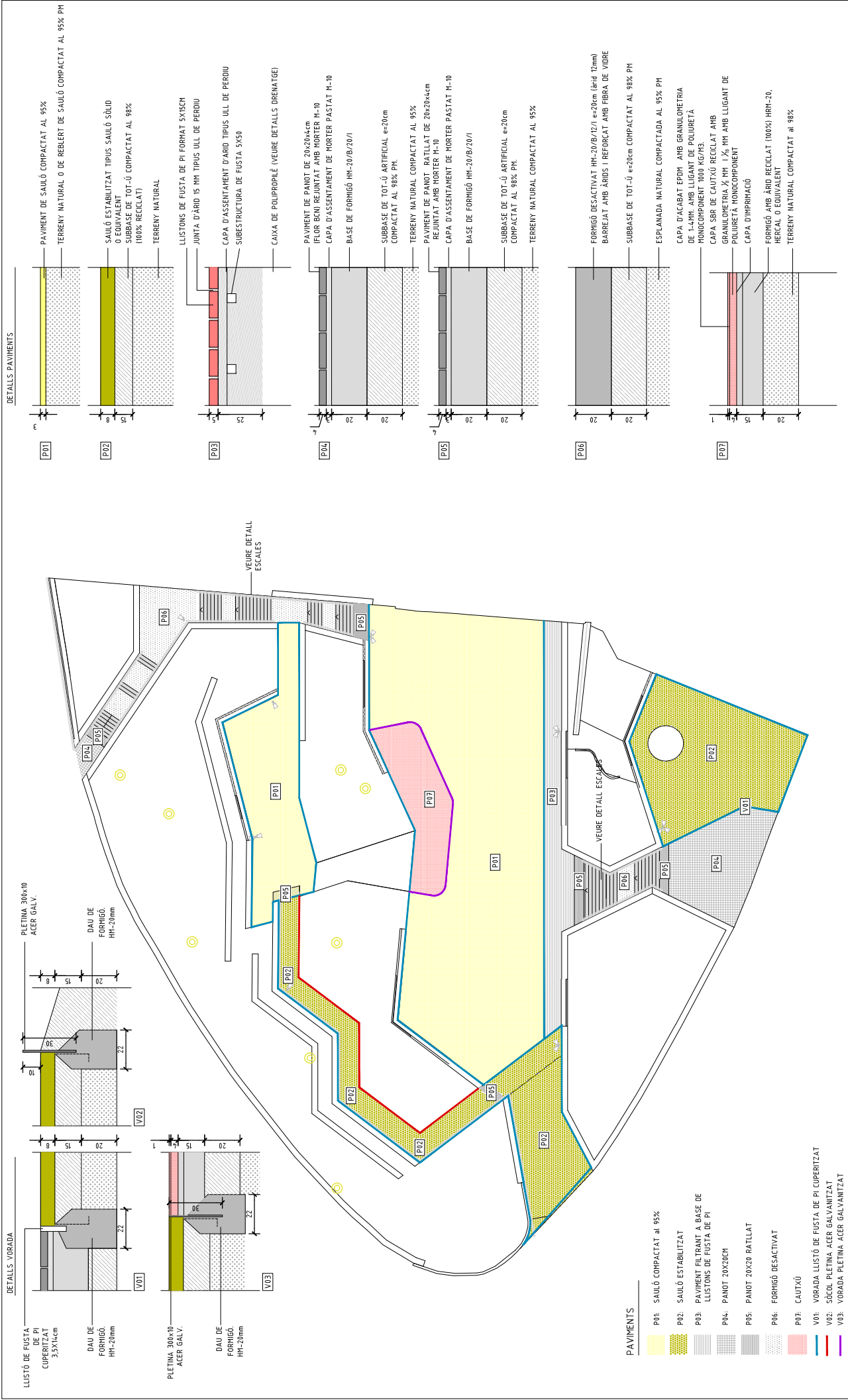
D02
FUNDACIÓ
JOCES INFANTILS
CORDES SUSPESES




D03
FUNDACIÓ
COLUMNA
ENLLUMENAT

Sabata bàcul: 80x80, H=80cm
Nota: Plaques d'ancoratge segons fabricant

 Diputació Barcelona	 Ajuntament d'Arenys de Mar	Projecte / Estudi PROJECTE DE REFORMA DEL PARC DELS PAÏSOS CATALANS D'ARENYS DE MAR PROJECTE D'EXECUCIÓ	Localització C/ de Pompeu Fabra Municipi i comarca Arenys de Mar, Maresme Propietat i promotor Ajuntament d'Arenys de Mar	Ella tècnica redactor/a ESTUDI NAO scp Anna Fumadó i Francesc Puig, arquitectes	Aprovació municipal	Gestió Servei d'Equipaments i Espai Públic
		Plànol FONAMENTACIÓ PLANTA	Data Maig 2024 Escala (A3) 1:300 Número 09,01	ArxIUdwg		



 Diputació Barcelona	Projecte / Estudi PROJECTE DE REFORMA DEL PARC DELS PAÏSOS CATALANS D'ARENYS DE MAR PROJECTE D'EXECUCIÓ	Localització C/ de Pompeu Fabra Municipi i comarca Arenys de Mar, Maresme Propietat i promotor Ajuntament d'Arenys de Mar	E/lla tècnica redactor/a ESTUDI INAO scp Anna Fumadó i Francesc Puig, arquitectes	Aprovació municipal	Plànol PAVIMENTS	Data Maig 2024
					ArxIUdwg	Escala (A3) 1:300 i 1/20



CABLEJAT DESENTERRAT




FANAL TIPUS 1




FANAL TIPUS 2



ARMARI I GÀRDOLA



CANAL SOTA PERGOLA



CANAL SOTA ESCALA



ARMARI AIGUA I ARQUETA ENLLUMENAT




ARQUETA DE REG SOTA MUJ

LLEGGENDA SERVEIS EXISTENTS

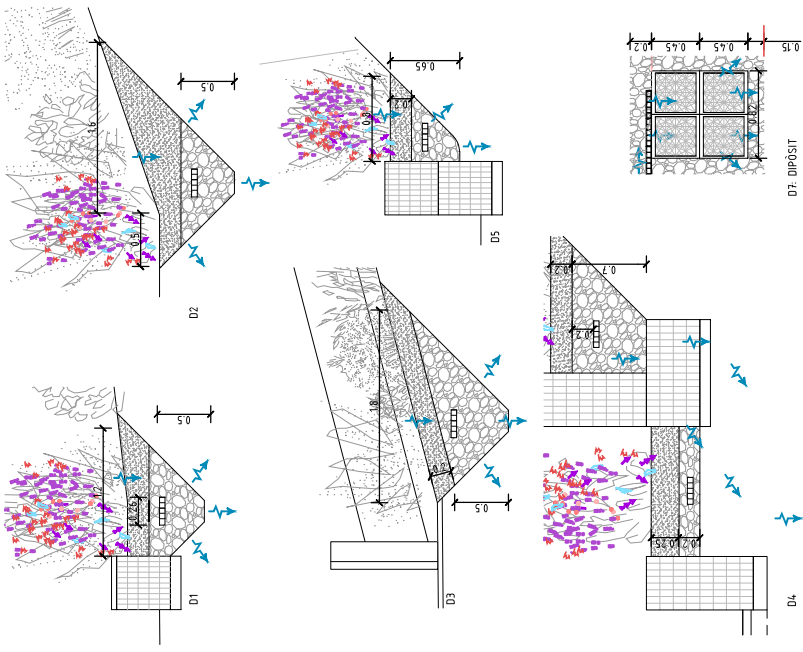
- ARQUETA ENLLUMENAT
- FANAL
- XARXA ELÈCTRICA BT AÈRIA (SEGONS PLÀNOL ENBESA)
- XARXA SOTERRADA D'ENLLUMENAT PÚBLIC (A VERIFICAR)
- XARXA SOTERRADA D'AIGUA POTABLE (A VERIFICAR)
- FONT DE BEURE
- ERBORNAL
- CANAL
- ARQUETA REG



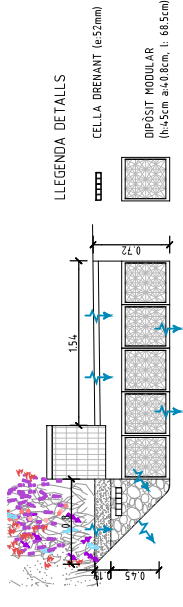
 Diputació Barcelona	Projecte / Estudi PROJECTE DE REFORMA DEL PARC DELS PAÏSOS CATALANS D'ARENYS DE MAR PROJECTE D'EXECUCIÓ	Localització c/ de Pompeu Fabra Municipi i comarca Arenys de Mar, Maresme Propietat i promotor Ajuntament d'Arenys de Mar	E/la tècnica redactor/a ESTUDI INAO scp Anna Fumadó i Francesc Puig, arquitectes	Aprovació municipal	Plànol ESTAT ACTUAL SERVEIS	Data Maig 2024
					ArxIUdwg	Gestió Servei d'Equipaments i Espai Públic

DETALLS DRENATGE

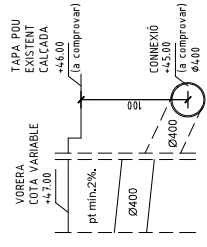
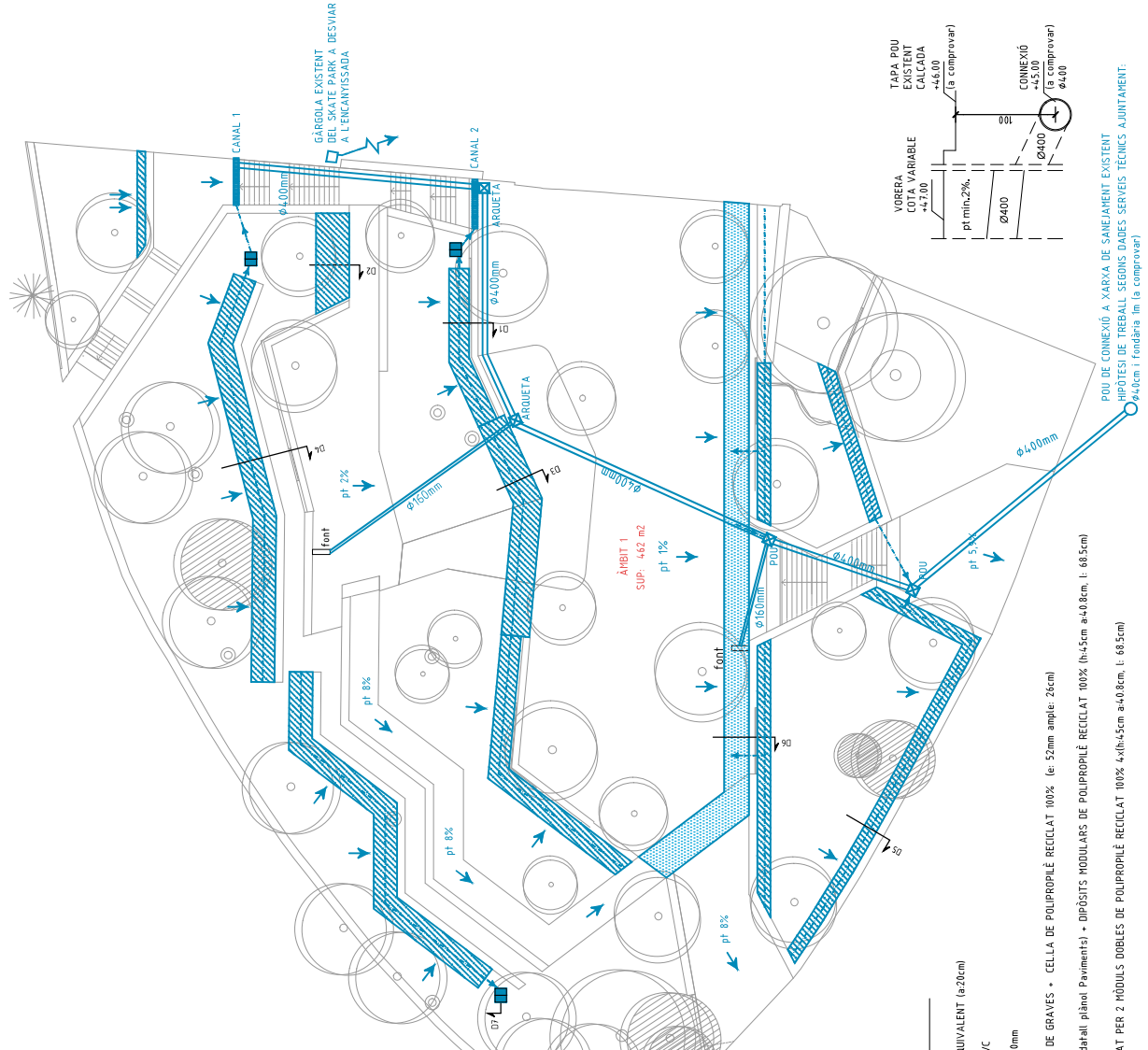
SISTEMA DE BASES D'INFILTRACIÓ VEGETALS FRANGES PLENERES DE MATERIAL DRENANT A BASE DE GRAVES. PERMETEN LA INFILTRACIÓ D'AGUA AL TERRENY AMB CELLES DRENANTS A MODO DE SOBREDIANT CONNECTADES A LA XARXA DE SANEJAMENT



SISTEMA DE PAVIMENT PERMEABLE I DIPÓSITS D'ACUMULACIÓ. EL PAVIMENT PERMET QUE L'AGUA S'INFILTRI A TRAVÉS DE LES JUNTES PERMEABLES. L'AGUA S'ACUMULA I S'INFILTRA AL TERRENY NATURAL A TRAVÉS DE DIPÓSITS MODULARS. A MODO DE SOBREDIANT EL CONDUITE DE CELLES DRENANTS CONNECTA AL POU DE LA XARXA DE SANEJAMENT



D6. PAVIMENT FILTRANT + DIPÓSIT



POU DE CONNEIXIÓ A XARXA DE SANEJAMENT EXISTENT. HIPÒTESI DE TREBALL SEGONS DABES SERVEIS TÈCNICS AJUNTAMENT. (Ø4.00cm i fundació im la comprovant)

LLEGGENDA DRENATGE

- CANAL TIPUS ACODRINAT O EQUIVALENT (a=20cm)
- COLLECTOR SOTERRAT DE PVC
- ARQUETA REGISTRABLE 60x60mm
- RASA D'INFILTRACIÓ A BASE DE GRAVES + CELLA DE POLIPROPILE RECICLAT 100% (e=52mm ample=26cm)
- PAVIMENT FILTRANT (veure detall plànol Paviments) + DIPÓSITS MODULARS DE POLIPROPILE RECICLAT 100% (h=45cm a=40.8cm, l= 68.5cm)
- DIPÓSIT D'ACUMULACIÓ FORAT PER 2 MÒDULS DOBLES DE POLIPROPILE RECICLAT 100% (h=45cm a=40.8cm, l= 68.5cm)

	Diputació Barcelona		Ajuntament d'Arenys de Mar
	Projecte / Estudi PROJECTE DE REFORMA DEL PARC DELS PAÏSOS CATALANS D'ARENYS DE MAR PROJECTE D'EXECUCIÓ		Localització c/ de Pompeu Fabra Municipi i comarca Arenys de Mar, Maresme Propietat i promotor Ajuntament d'Arenys de Mar
E/la tècnica redactor/a ESTUDI INAO scp Anna Fumadó i Francesc Puig, arquitectes	Aprovació municipal	Plànol DRENATGE PLANTA	Data Maig 2024 Escala (A3) 1:300 - 1:50 Número 12,01
Gestió Servei d'Equipaments i Espai Públic	Arxíudwg		

LLEGENDA

DRENATGE

D1 LÀMINA GEOTÈXIL

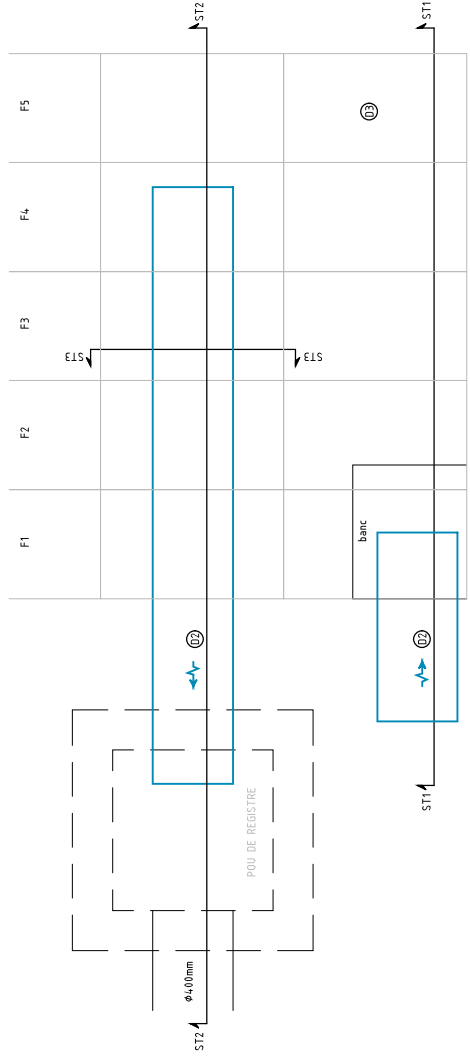
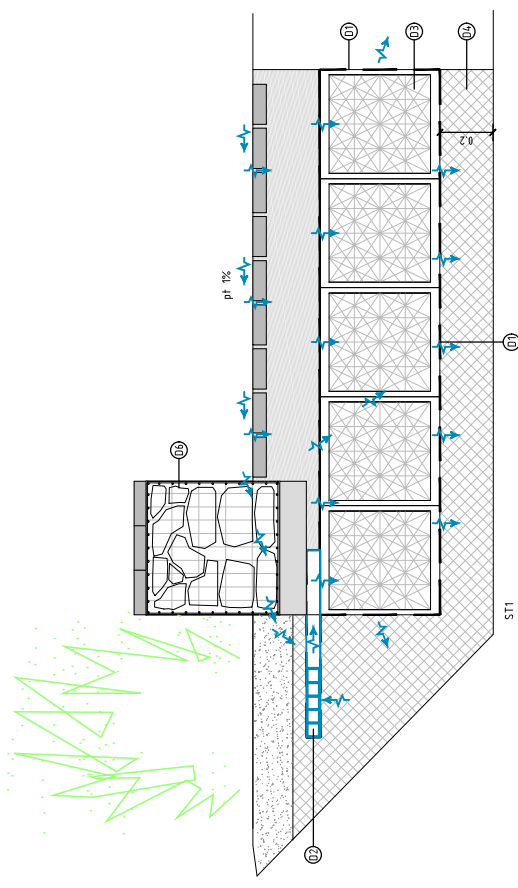
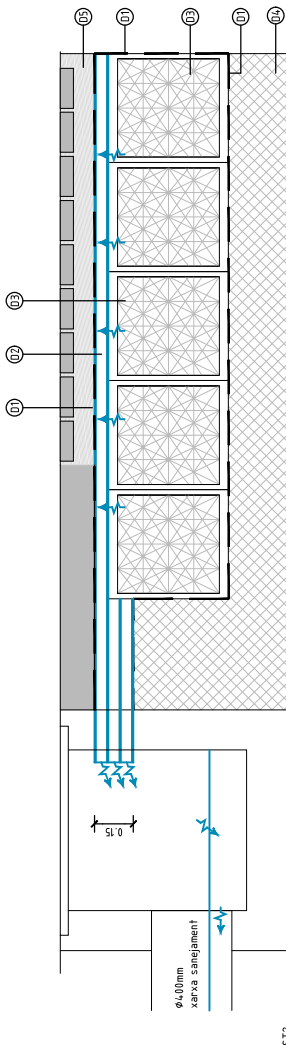
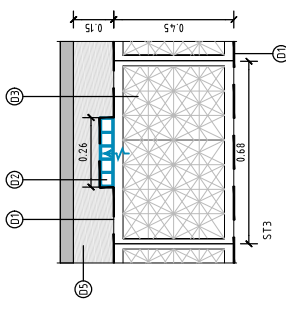
D2 CEL·LA DE POLIPROPILEN FILTRANT e: 52MM

D3 CAIXES DE POLIPROPILEN PER FORMACIÓ DE DIPÒSIT FILTRANT

D4 BASE DE GRAVES RENTADES AMB GRANULOMETRIA 00-20MM

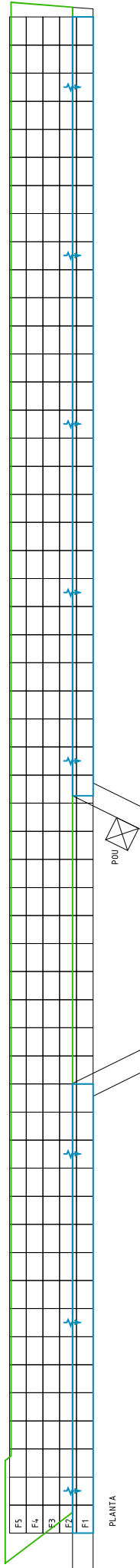
D5 BASE AMB GRAVILLA "ULL DE PERDÓ"

D6 MUR DE GABIONS (Carregador dipòsits)





PLANTA ESQUERA

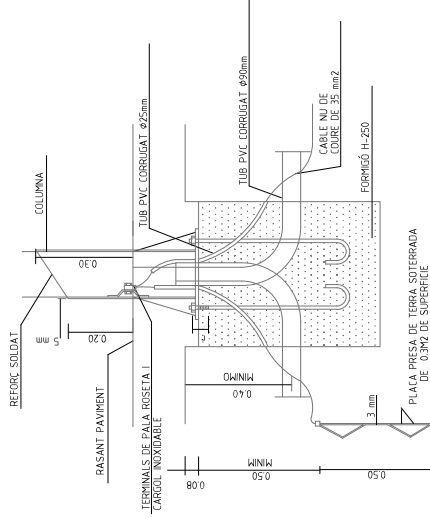
- ÀMBIT PAVIMENT PERMEABLE
- DIPÒSITS: 5 fileres x 5x- 270 CAIXES
- MUR DE GABIONS (CARREGADOR DIPÒSITS)



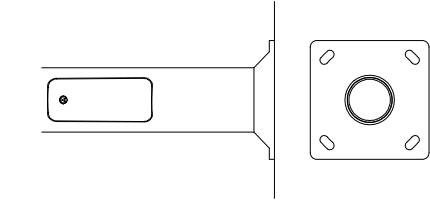
PLANTA

 Diputació Barcelona	 Ajuntament d'Arenys de Mar	PROJECTE D'EXECUCIÓ PAÏSOS CATALANS D'ARENYS DE MAR PROJECTE / Estudi c/ de Pompeu Fabra	Propietat i promotor Ajuntament d'Arenys de Mar Localització Municipi i comarca Arenys de Mar, Maresme	Estilista redactor/a ESTUDI NAO scp Anna Fumadó i Francesc Puig, arquitectes	Aprovació municipal Arxiudwg	Plànol DETALLS DRENATGE	Data Maig 2024 Escala (A3) 1:20 Número 12,02
---	--	---	--	---	--	--	--

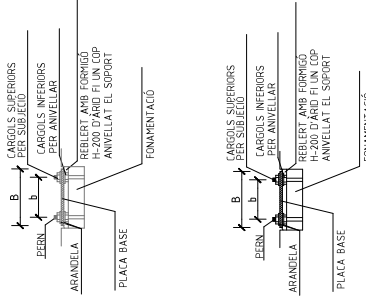
DETALL TIPUS FONAMENTS COLUMNA I PRESA DE TERRA



COLUMNA CILÍNDRICA FUNCIONAL MODEL CIL SIMON D'ACER GALVANITZAT PINTADA EN GYTECH

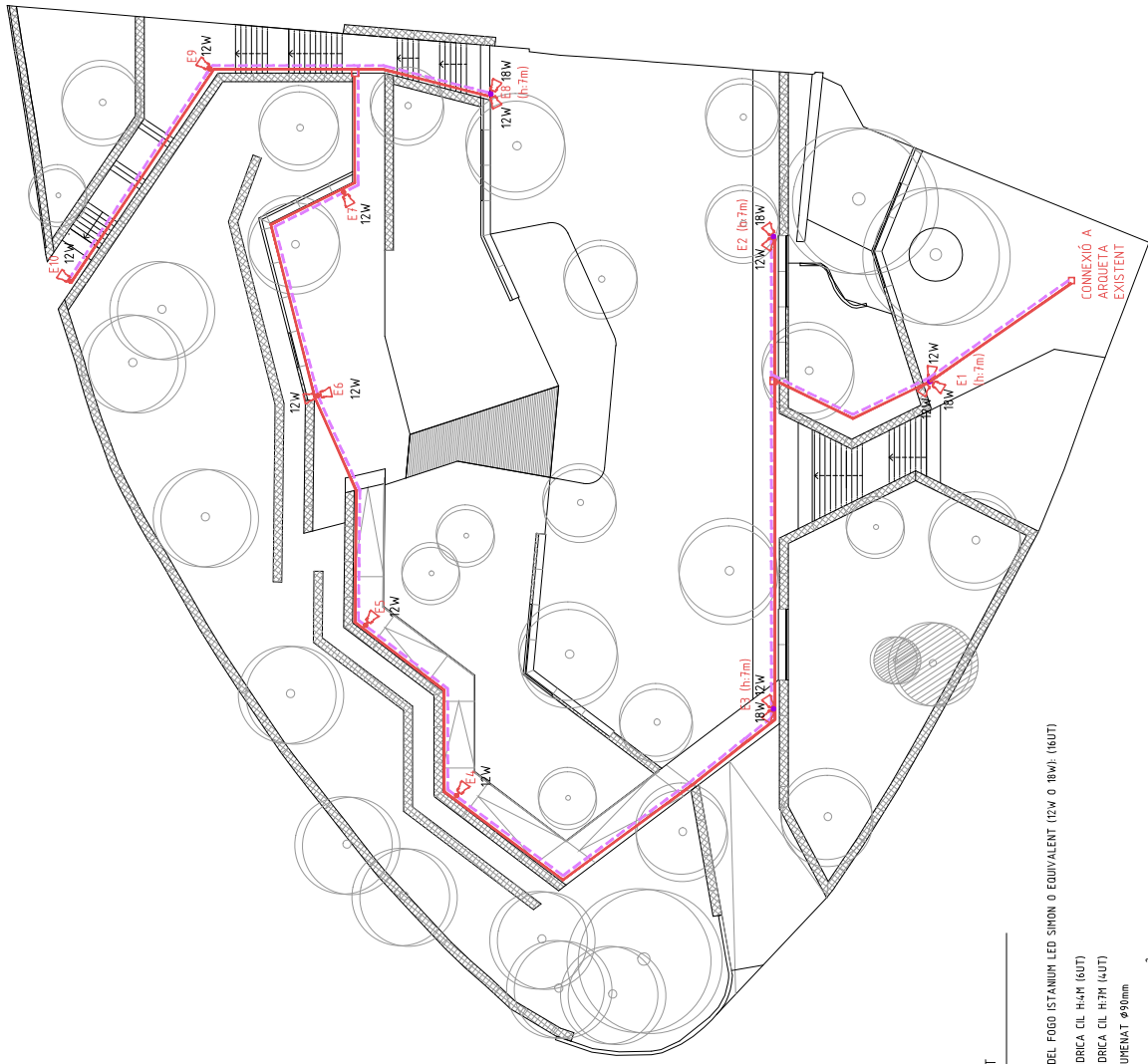


FONAMENTACIÓ I PERNS



ALÇADA	1,52	1,6	6
Ø	180	180	180
H	0,20	0,70	0,70
L	700	900	900
Øp	110	110	130
r	36	40	42
M	150	60	60
Øa	25	25	28

NOTA: TOTES LES DIMENSIONS SÓN EN MIL·LÍMETRES EXCEPTE ELS DIMENSIONATS DE LES ALÇADES I FONAMENTS QUE SÓN EN METRES.



ENLLUMENAT

- PROJECTOR MODEL FOGG ISTANBUL LED SIMON O EQUIVALENT (12W O 18W) (16UT)
- COLUMNA CILÍNDRICA CIL H4M (6UT)
- COLUMNA CILÍNDRICA CIL H3M (4UT)
- XARXA D'ENLLUMENAT Ø90mm
- PRESA DE TERRA COURE NU 35mm²
- PERICÓ DE REGISTRE 40x40x100 (2UT)

Projecte / Estudi
PROJECTE DE REFORMA DEL PARC DELS PAÏSOS CATALANS D'ARENYS DE MAR
 PROJECTE D'EXECUCIÓ

Localització
 c/ de Pompeu Fabra
 Municipi i comarca
 Arenys de Mar, Maresme
 Propietat i promotor
 Ajuntament d'Arenys de Mar

EI/la tècnica redactor/a
 ESTUDI INAO scp
 Anna Fumadó i Francesc Puig, arquitectes

Aprovació municipal

Plànol
PROPOSTA ENLLUMENAT

Data
 Maig 2024
 Escala (A3)
 1:300
 Número
 13,01



ArxIU
dwg

CIL

Columna tubular de hasta 7m, fabricada en un solo tramo con puerta de registro engrasada y placa embutida

Materiales

- Estructo chapa de acero al carbono
- Roca de asiento, chapa de acero embutida

Acabado

Galvanizado por inmersión en caliente

Construcción

Tubo de sección circular

Fiación luminaria

Fiación en punta, máx. 400 mm

IP/IK

IP 3X

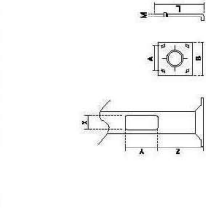
Para conseguir IP44 es necesario utilizar caja de conexiones interna con IP44 (no suministrada con la columna).

Observaciones

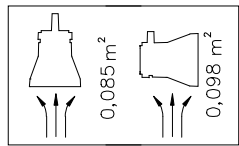
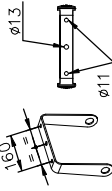
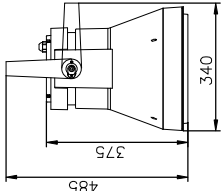
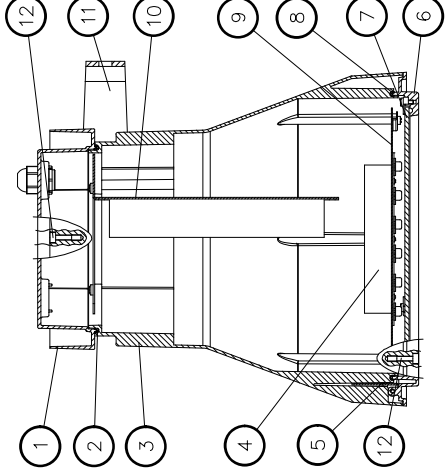
Se suministra con pennis de anclaje y plantilla.

ACABADO:		REJILLA:	
estándar:	galvanizado	estándar:	aluminio
consultar:	RAL 7035	consultar:	RAL 7035

Ø (mm)	PUNTO DE REGISTRO			PUNTO DE FIACIÓN	
	Ø (mm)	h (mm)	z (mm)	Ø (mm)	h (mm)
300	100	100	100	100	100
350	100	100	100	100	100
400	100	100	100	100	100
450	100	100	100	100	100
500	100	100	100	100	100
550	100	100	100	100	100
600	100	100	100	100	100
650	100	100	100	100	100
700	100	100	100	100	100



PUNTOS DE LUZ Y SOPORTES



Clase I / Clase II	Clase I	Clase II
IP-66 / IK 10	IP-66	IK 10
Lámpara	Driver	Temp. color °K
Grupo óptico 2 a 3 Módulos ISTANIUM	350 mA	5000 °K, CRI
	530 mA	5500 °K, CRI, 2500 °K
	700 mA *	5500 °K, CRI, 2500 °K

Denominación	Descripción
1	TAPA en fundición de aluminio inyectado y acabado pintado.
2	JUNTA DE ESTANQUIDAD entre cuerpo y tapa, de silicona esponjosa 20 Shore.
3	CUERPO en fundición de aluminio inyectado y acabado pintado.
4	MODULO ISTANIUM de 12 LEDs con óptica secundaria integrada y radiador de extrusión de aluminio.
5	BISAGRA APERTURA de acero zincado.
6	CIERRE en fundición de aluminio inyectado y acabado pintado.
7	VIDRIO de cierre templado e inastillable.
8	JUNTA DE ESTANQUIDAD entre cuerpo y cierre, de silicona esponjosa 20 Shore.
9	SOPORTE módulo Istanium desmontable en chapa de acero galvanizada.
10	PLACA PORTAEQUIPOS realizada en chapa de acero galvanizada con equipo incorporado.
11	LIRA ORIENTABLE de acero galvanizado y acabado pintado.
12	TORNILLOS IMPERDIBLES abertura tapa y cierre de acero inoxidable.

Consultar posibilidad de doble nivel.
Consultar modelos alimentados a 700 mA *

COLUMNAS FUNCIONALES

Ø (mm)	MANGUITO	ESFESOR	DESCRIPCIÓN	CÓDIGO
300	3	3	Ø13,5-Ø100-110X2500T-6V	Ø13,500
350	3	3	Ø13,5-Ø100-110X2500T-6V	Ø13,500
400	3	3	Ø14,5-Ø100-110X2500T-6V	Ø14,500
450	3	3	Ø15,5-Ø100-110X2500T-6V	Ø15,500
500	3	3	Ø16,5-Ø100-110X2500T-6V	Ø16,500
550	3	3	Ø17,5-Ø100-110X2500T-6V	Ø17,500
600	3	3	Ø18,5-Ø100-110X2500T-6V	Ø18,500
650	3	3	Ø19,5-Ø100-110X2500T-6V	Ø19,500
700	3	3	Ø20,5-Ø100-110X2500T-6V	Ø20,500

Projecte / Estudi
PROJECTE DE REFORMA DEL PARC DELS PAÏSOS CATALANS D'ARENYS DE MAR

Localització
c/ de Pompeu Fabra
Municipi i comarca
Arenys de Mar, Maresme

Plànol
XARXA D'ENLLUMENAT
DETAILS



Diputació de Barcelona
Ajuntament d'Arenys de Mar

Data
Maig 2024
Escala (A3)
1:10
Número
13,02

El/la tècnica redactor/a
ESTUDI INAO scp
Anna Fumadó i Francesc Puig, arquitectes

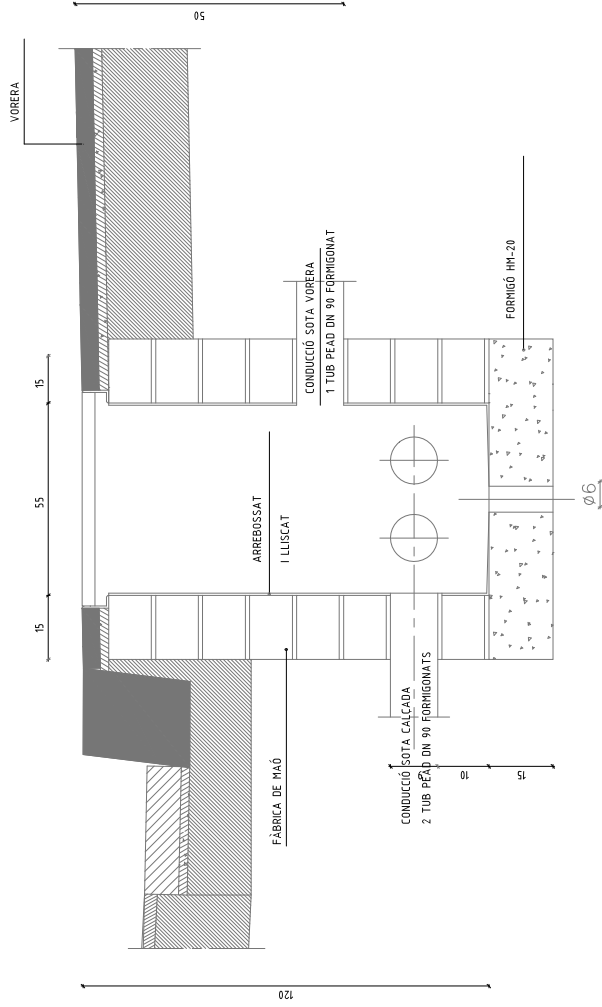
Aprovació municipal

Gestió
Servei d'Equipaments i Espai Públic

Propietat i promotor
Ajuntament d'Arenys de Mar

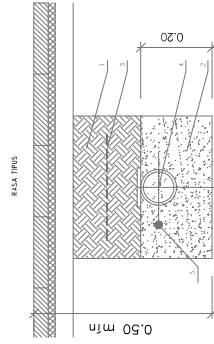

Arxíu
.....dwg

ARQUETA TIPUS



RASA TIPUS
E 1/10

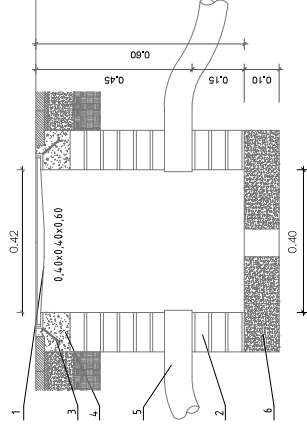
TAPA DE FONERIA 600x600mm
MARE PIL 20x20mm



- 1- FERRA COMPACTAT AL 95% del P.M. AMB MATERIAL TOLERABLE SEGONS ARTICLE 330.33 DEL PG3 DE LA PRÒPIA EXCAVACIÓ
- 2- SÀMOL BRAWELLAT
- 3- MALLA DE SERNYALITZACIÓ
- 4- TUB POLIETILÈ Ø90mm
- 5- CABLE IU DE COURE DE 35 mm2

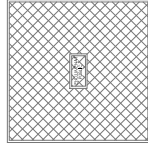
NOTA: ES COL·LOCARÀ UN NOMBRE DE TUBS IGUAL AL DE CIRCUITS (UNA SOLA LÍNIA PER CADA TUB)

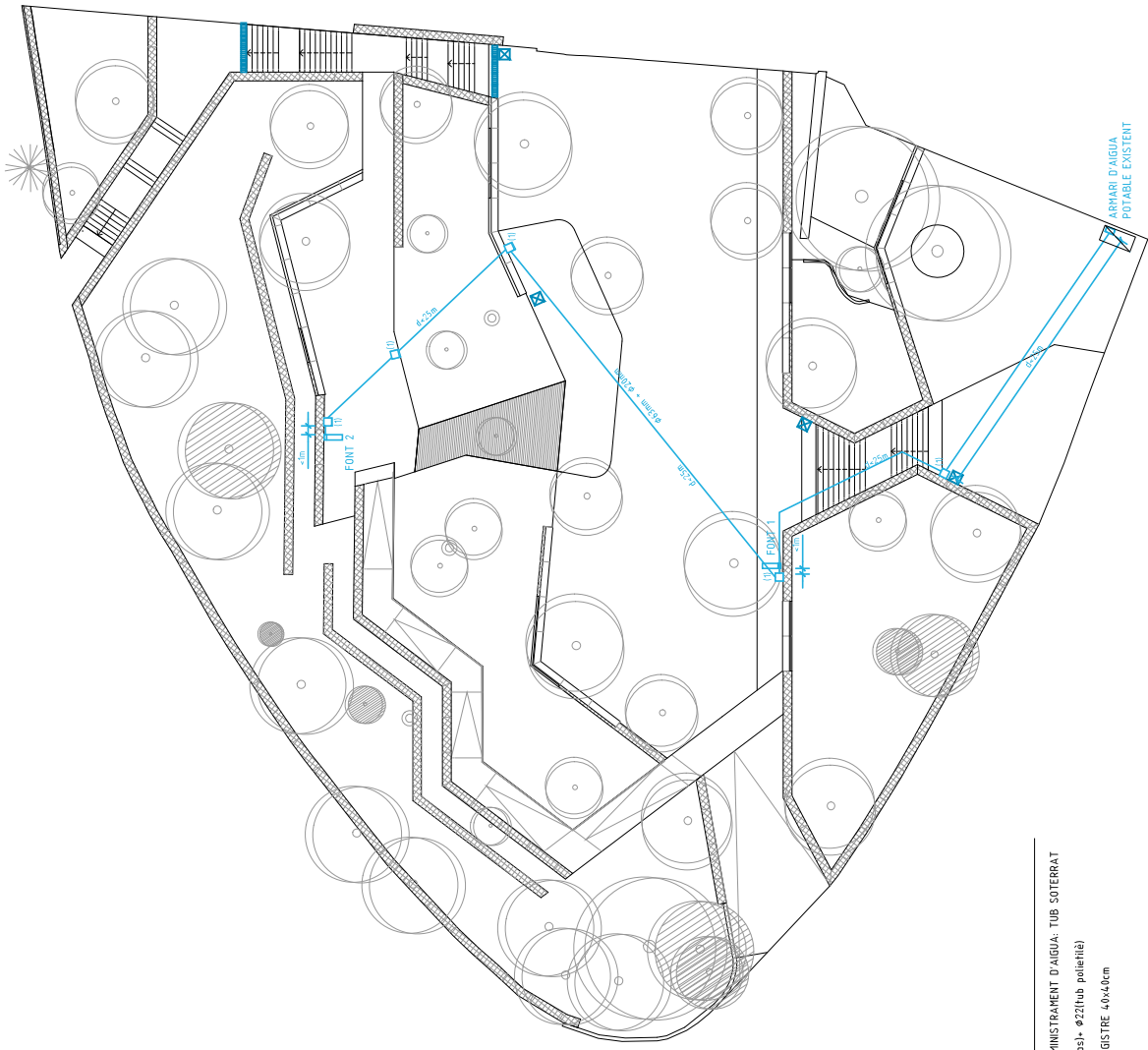
TRONETA REGISTRE D'ENLLUMENAT



- 1- TAPA DE FOSA DUCTIL 40x40
- 2- FERRA COMPACTAT AL 95% del P.M. AMB MATERIAL TOLERABLE SEGONS ARTICLE 330.33 DEL PG3 DE LA PRÒPIA EXCAVACIÓ
- 3- ANCIORAT DE 14cm (TOTXO FORADAT) ARREBOSSAT I LLISCAT
- 4- SÀMOL BRAWELLAT
- 5- TUB POLIETILÈ Ø90
- 6- FORMIGÓ HH-20

TAPA DE FOSA DUCTIL
40x40





XARXA D'AGUA

- XARXA DE SUBMINISTRAMENT D'AGUA: TUB SOTERRAT DE Ø63 (passatub), Ø22 (tub polietilè)
- VALVULA
- ARQUETA DE REGISTRE 40x40cm
- FONT DE BEURE

Plànol
AIGUA POTABLE

Data
Maig 2024

Escala (A3)
1:300

Número
14.01

ArxIU
.....dwg

EI/la tècnica redactor/a
ESTUDI INAO scp
Anna Fumadó i Francesc Puig, arquitectes

Aprovació municipal

Gestió
Servei d'Equipaments i Espai Públic

Localització
C/ de Pompeu Fabra

Municipi i comarca
Arenys de Mar, Maresme

Propietat i promotor
Ajuntament d'Arenys de Mar

Projecte / Estudi
PROJECTE DE REFORMA DEL PARC DELS PAÏSOS CATALANS D'ARENYS DE MAR

PROJECTE D'EXECUCIÓ

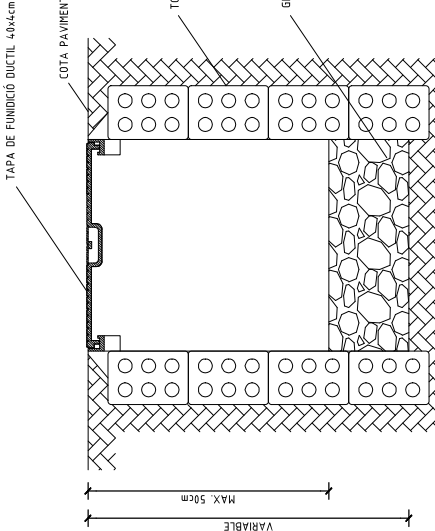
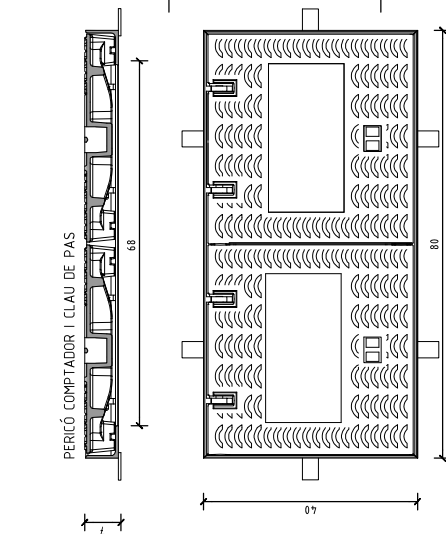
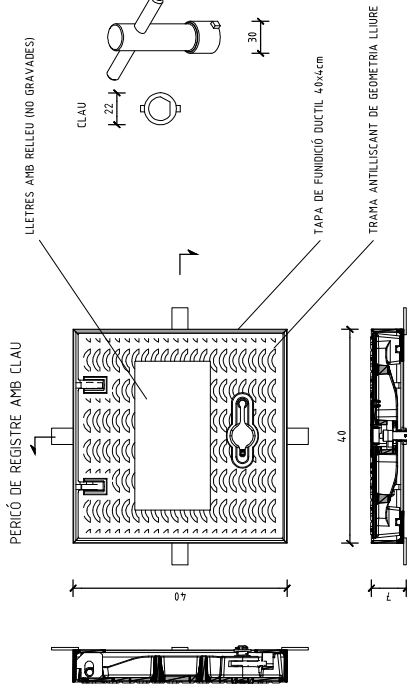
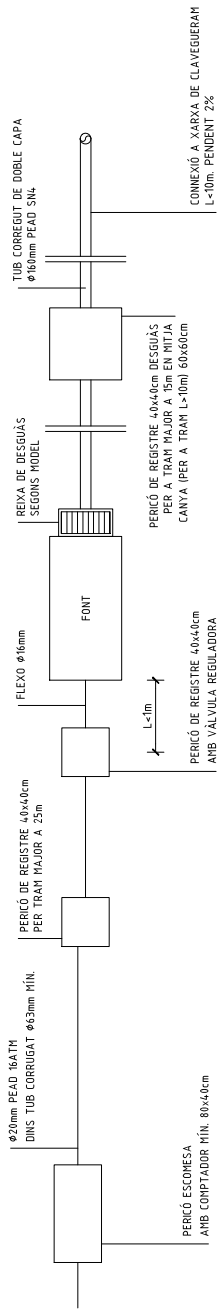


Ajuntament
d'Arenys de Mar

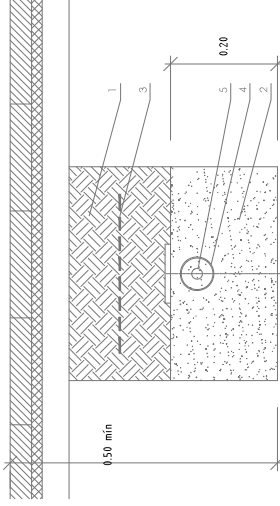


Diputació
Barcelona

ESQUEMA XARXA D'AIGUA



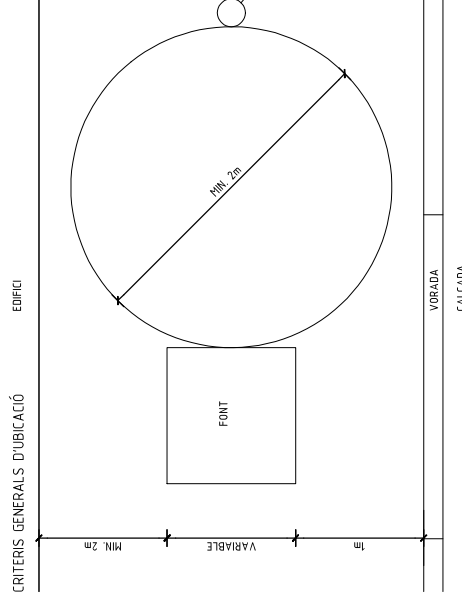
RASA TIPUS



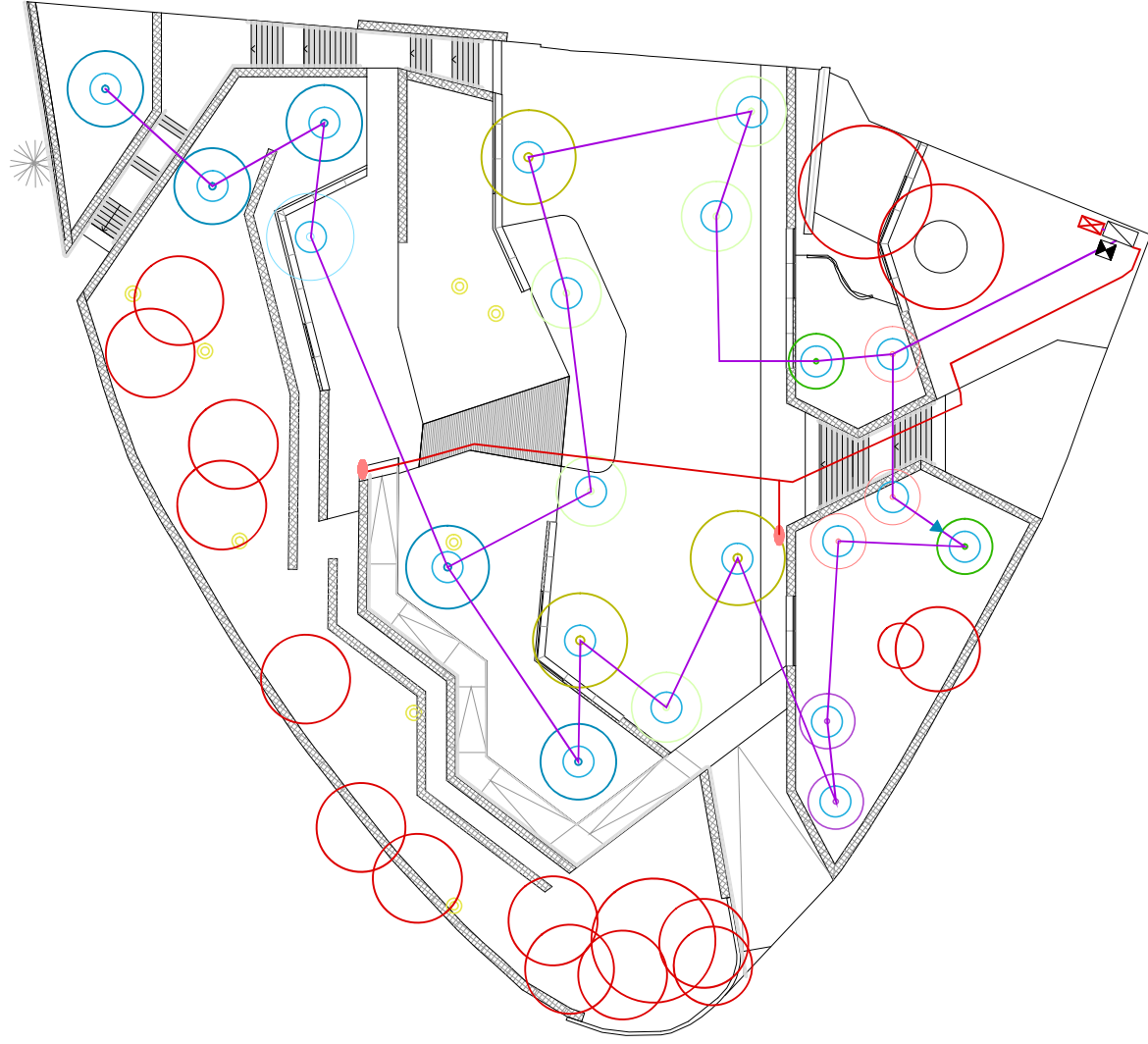
1. TERRA COMPACTAT AL 95% del P.H. AMB MATERIAL TOLERABLE SEGONS ARTILE 330.3.3 DEL PG3 DE LA PROPIA EXCAVACIÓ

- 2. SAULÓ GRAVELLAT
- 3. MALLA DE SENYALITZACIÓ
- 4. PASSATUTS Ø63mm
- 5. TUB DE POLIETILÈ Ø20mm

NOTA: ES COL·LOCARÀ UN NOMBRE DE TUBS (IGUAL AL DE CIRCUITS) UNA SOLA LÍNIA PER CADA TUBI



- CARACTERÍSTIQUES**
1. PERICONS EN ZONES DE VIANANTS
 2. TAPA DE FOSA DÚCTIL I MARC D'ACER GALVANITZAT O FOSA EMÉS PER EMPRESA ACREDITADA PER ENAC O EQUIVALENT EUROPEU
 3. COMPLIMENT UNE-EN 124 AMB CERTIFICAT PER ENAC O EQUIVALENT EUROPEU
 4. COMPLIMENT INSTRUCCIÓ D'ALCALDIA D'ELEMENTS URBANS DE L'AJUNTAMENT DE BARCELONA
 5. CLASSE B-125 (I2,5T DE CÀRREGA)
 6. PAS LLIBRE 280X280MM
 7. TANCAMENT AMB CLAU
 8. SUPERFÍCIE ANTIL·LISCANT EN SEC I EN MULLAT
 9. L'ASSENTAMENT DE TAPA ASSEGUURARÀ L'ABSENCIA DE SOROLL
 10. ANGLE OBERTURA DE 120°
 11. BLOQUEIG DE SEGURETAT A 90°



REG D'ABRAT

AUTOMATISMES I INSTAL·LACIÓ

Escomesa d'aigua fonada per comprador, amb sortida 3 m³/h, amb manòmetre de glicerina, filtre d'anelles, by-pass mestre amb electrovàlvula de 2" i regulador de cabal i de pressió dins de perico de plàstic de 120x60cm amb llit de grava, connectat bassa de reg

Capçal de reg format per clau de pas, filtre d'anelles de 120 mesh, electrovàlvula de 2" amb regulador de cabal i regulador de pressió amb sensor de pluja i sensor de humitat, dins de peric de 120x60cm amb llit de grava. (reg per desgoteig)

Vàlvula de descàrrega o de drenatge automàtica ubicada en perico d'1 de plàstic

Sistema de programació telegestionat Hunter o similar per a un número màxim de 28 estacions. Inclou cablejat elèctric i sensor de pluja.

Boca de reg tipus Barcelona

TUBS XARXA DE REG

XARXA PRIMÀRIA Tub PE 63mm Øsalm. Baixa densitat

Tub PE 50mm Øsalm. Baixa densitat (Reg aspersió i Boques de reg)

XARXA SECUNDÀRIA, Tub PE 32mm Øsalm. Baixa densitat (desgoteig arbrats)

Anell obert format per tub de desgoteig de PE 16 mm Ø de 30cm de llarg amb llit de grava. Per cada 9m de tub, un cable de 30cm de tub amb fillets de 3/16" PE. Itinera 28, 4, 4, bars, autoprotegits i autoprotegible, protegides amb tub dren de Ø25mm (reg anbrat)

*Tots els tubs de reg que passen per sota de paviment dur, aniran protegits amb tubular.

- tub de 63 mm amb passatub de 120
- tub de 32 mm amb passatub de 90
- cable elèctric amb passatub de 90

Projecte / Estudi
PROJECTE DE REFORMA DEL PARC DELS PAÏSOS CATALANS D'ARENYS DE MAR
PROJECTE D'EXECUCIÓ

Localització
 C/ de Pompeu Fabra
 Municipi i comarca
 Arenys de Mar, Maresme
 Propietat i promotor
 Ajuntament d'Arenys de Mar

El·la tècnica redactor/a
 ESTUDI INAO scp
 Anna Fumadó i Francesc Puig, arquitectes

Gestió
 Servei d'Equipaments i Espai Públic

Plànol
XARXA DE REG ARBRAT

Arxiu
dwg

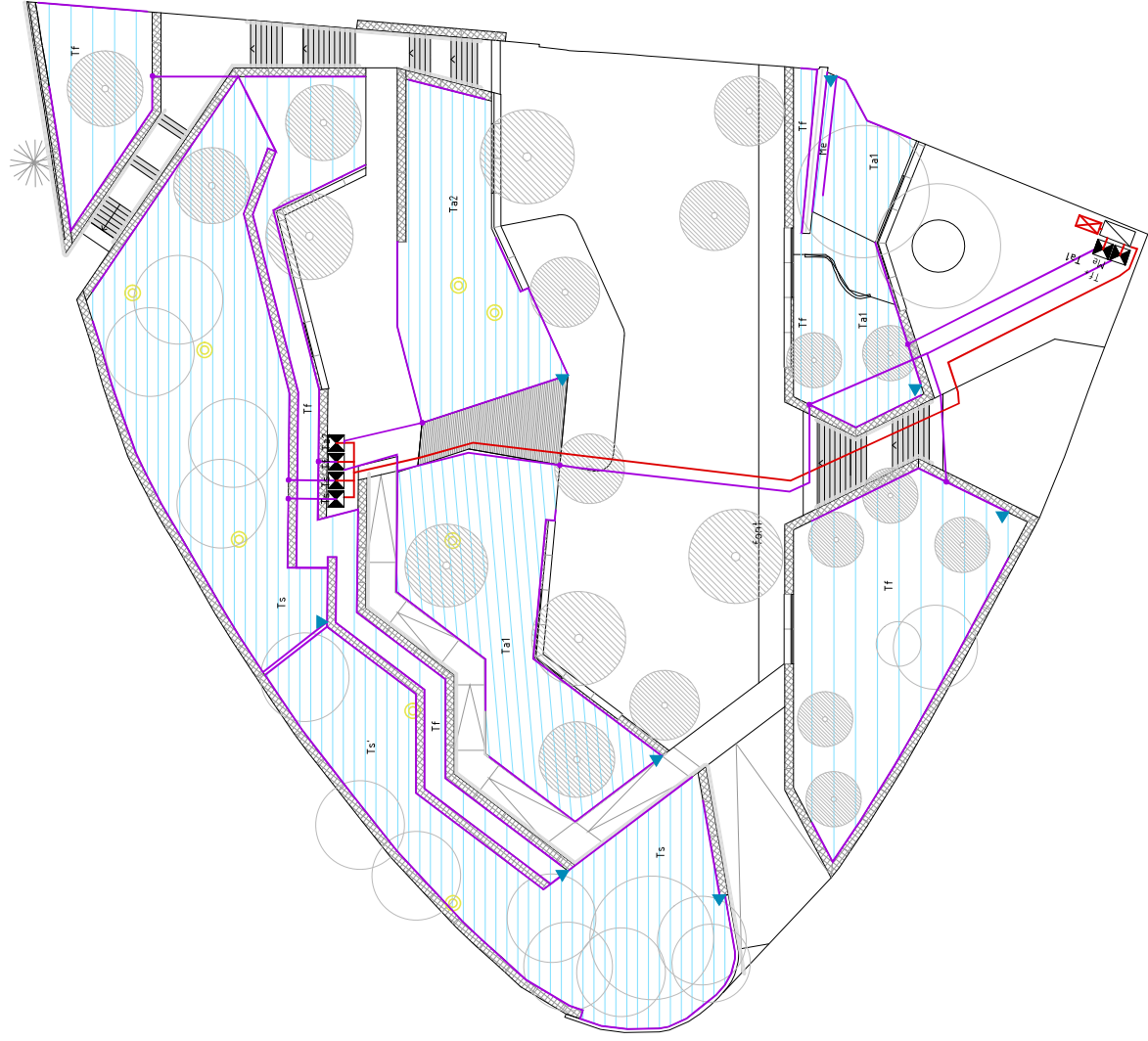
Data
 Maig 2024
 Escala (A3)
 1:300
 Número
 15,01



Ajuntament
 d'Arenys de Mar



Diputació
 Barcelona



REG PLANTES ARBUSTIVES

AUTOMATISMES I INSTAL·LACIÓ

Escomesa d'aigua fomenada per compressor, amb sortida 6 m³/h, amb manòmetre de glicerina, filtre d'anelles, by-pass mestre amb electrovàlvula de 2" i regulador de cabal i de pressió dins de pericó de plàstic de 120x100cm amb lit de grava, connectat a bassa de reg

Capçal de reg format per clau de pas, filtre d'anelles de 120 mesh, electrovàlvula de 2", amb regulador de cabal i regulador de pressió, manòmetre de glicerina, by-pass mestre, electrovàlvula de 2", pericó de plàstic de 40x100cm amb lit de grava. (reg per degoteig)

Vàlvula de descàrrega o de drenatge automàtica ubicada en pericó d'1" de plàstic

Sistema de programació telegestionat Hunter o similar per a un nombre màxim de 8 estacions. Inclou cablejat elèctric i sensor de pluja.

TUBS XARXA DE REG

XARXA PRIMÀRIA. Tub PE 63mm Ø63mm. Balsa densitat

Tub PE 50mm Ø63mm. Balsa densitat (Boques de reg)

XARXA SECUNDÀRIA. Tub PE 32mm Ø63mm. Balsa densitat (degoteig arbusts)

Tub degoteig de 16 mm Ø, amb degoters inserits cada 50 cm. XCF de Rain Bird, autoprotegits per enterrar, de 2,3l/h, inserits cada 50 cm i autonetejables.

*Tots els tubs de reg que passen per sota de paviment dur, aniran protegits amb tubular:

- Tub de 63 mm amb passatub de 120
- Tub de 50 mm amb passatub de 120
- Tub de 32 mm amb passatub de 90
- cable elèctric amb passatub de 90

Projecte / Estudi
PROJECTE DE REFORMA DEL PARC DELS PAÏSOS CATALANS D'ARENYS DE MAR
PROJECTE D'EXECUCIÓ

Localització
 C/ de Pompeu Fabra
 Municipi i comarca
 Arenys de Mar, Maresme
 Propietat i promotor
 Ajuntament d'Arenys de Mar

El·la tècnica redactor/a
 ESTUDI INAO scp
 Anna Fumadó i Francesc Puig, arquitectes

Gestió
 Servei d'Equipaments i Espai Públic

Plànol
XARXA DE REG
PLANTES ARBUSTIVES

Arxiu
dwg

Data
 Maig 2024
 Escala (A3)
 1:300
 Número
 15.02

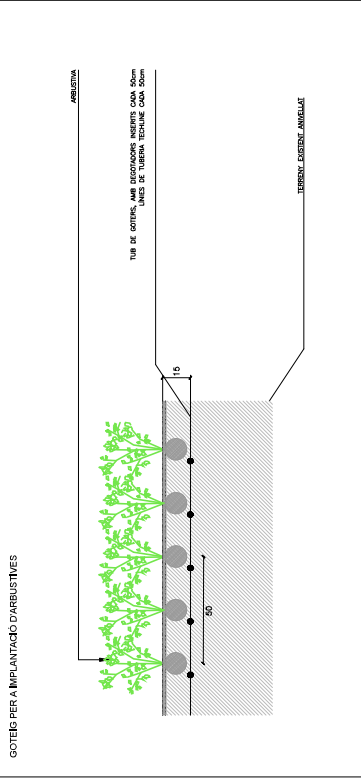


Ajuntament
 d'Arenys de Mar

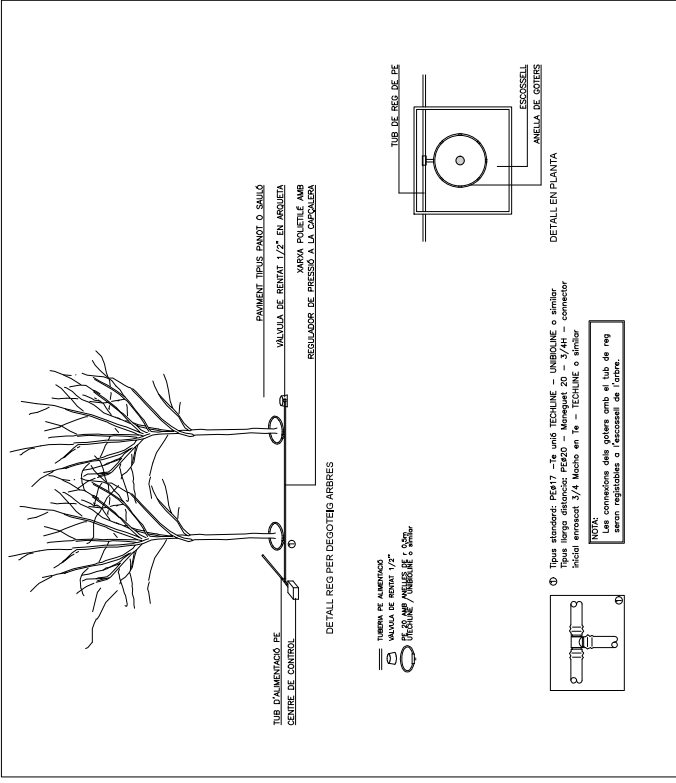


Diputació
 Barcelona

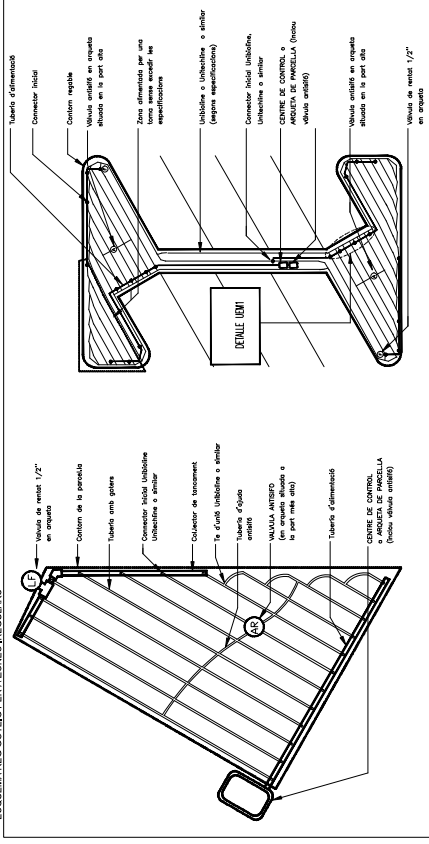
ESQUEMA DE REG PER GOTEIG
DETALL COLOCACIÓ TUBS DE GOTEIG



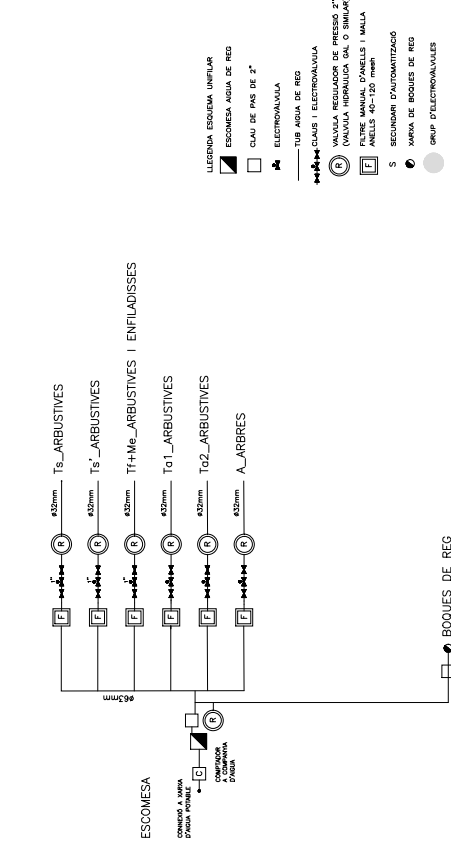
DETALL REG PER GOTEIG DE LES ESPÈCIES ARBÒRIES



ESQUEMA REG GOTEIG PER A ZONES REGULARS



ESQUEMA UNIFILAR SISTEMA DE REG



Projecte / Estudi
PROJECTE DE REFORMA DEL PARC DELS PAÏSOS CATALANS D'ARENYS DE MAR

Localització
c/ de Pompeu Fabra
Municipi i comarca
Arenys de Mar, Maresme
Propietat i promotor
Ajuntament d'Arenys de Mar

EI/Lla tècnica redactor/a
Aprovació municipal
ESTUDI INAO scp
Anna Fumadó i Francesc Puig, arquitectes

Plànol
XARXA DE REG DETALLS

Data
Maig 2024
Escala (A3)
1:50
Número
15.03



Diputació
Barcelona

Ajuntament
d'Arenys de Mar

Gestió
Servei d'Equipaments i Espai Públic

Arxiu
....._dwg



<p>Projecte / Estudi PROJECTE DE REFORMA DEL PARC DELS PAÏSOS CATALANS D'ARENYS DE MAR PROJECTE D'EXECUCIÓ</p>	<p>Localització C/ de Pompeu Fabra Municipi i comarca Arenys de Mar, Maresme Propietat i promotor Ajuntament d'Arenys de Mar</p>	<p>El·la tècnica redactor/a ESTUDI INAO scp Anna Fumadó i Francesc Puig, arquitectes</p>	<p>Aprovació municipal</p>	<p>Plànol PROPOSTA JARDINERIA ARBRA T</p>	<p>Data Maig 2024 Escala (A3) 1:300 Número 16,01</p>
<p>Diputació Barcelona</p>	<p>Ajuntament d'Arenys de Mar</p>	<p>Gestió Servei d'Equipaments i Espai Públic</p>	<p>ArxIUdwg</p>	<p>ArxIU</p>	<p>ArxIU</p>



VEGETACIÓ TALUSOS

Ts: SOTABOSC:



Ta1: AROMÀTIQUES 1:




Ta2: BROLLA MEDITERRÀNIA:



Tf: FLORACIONS:



Me: ENFLADISSES:



○ Ge: GLÛCINA EXISTENT

Projecte / Estudi
PROJECTE DE REFORMA DEL PARC DELS PAÏSOS CATALANS D'ARENYS DE MAR

Localització
 C/ de Pompeu Fabra
 Municipi i comarca
 Arenys de Mar, Maresme
 Propietat i promotor
 Ajuntament d'Arenys de Mar

El/la tècnica redactor/a
 ESTUDI INAO scp
 Anna Fumadó i Francesc Puig, arquitectes

Aprovació municipal

Plànol
PROPOSTA JARDINERIA PLANTES ARBUSTIVES

Data
 Maig 2024
 Escala (A3)
 1:300
 Número
 16.02



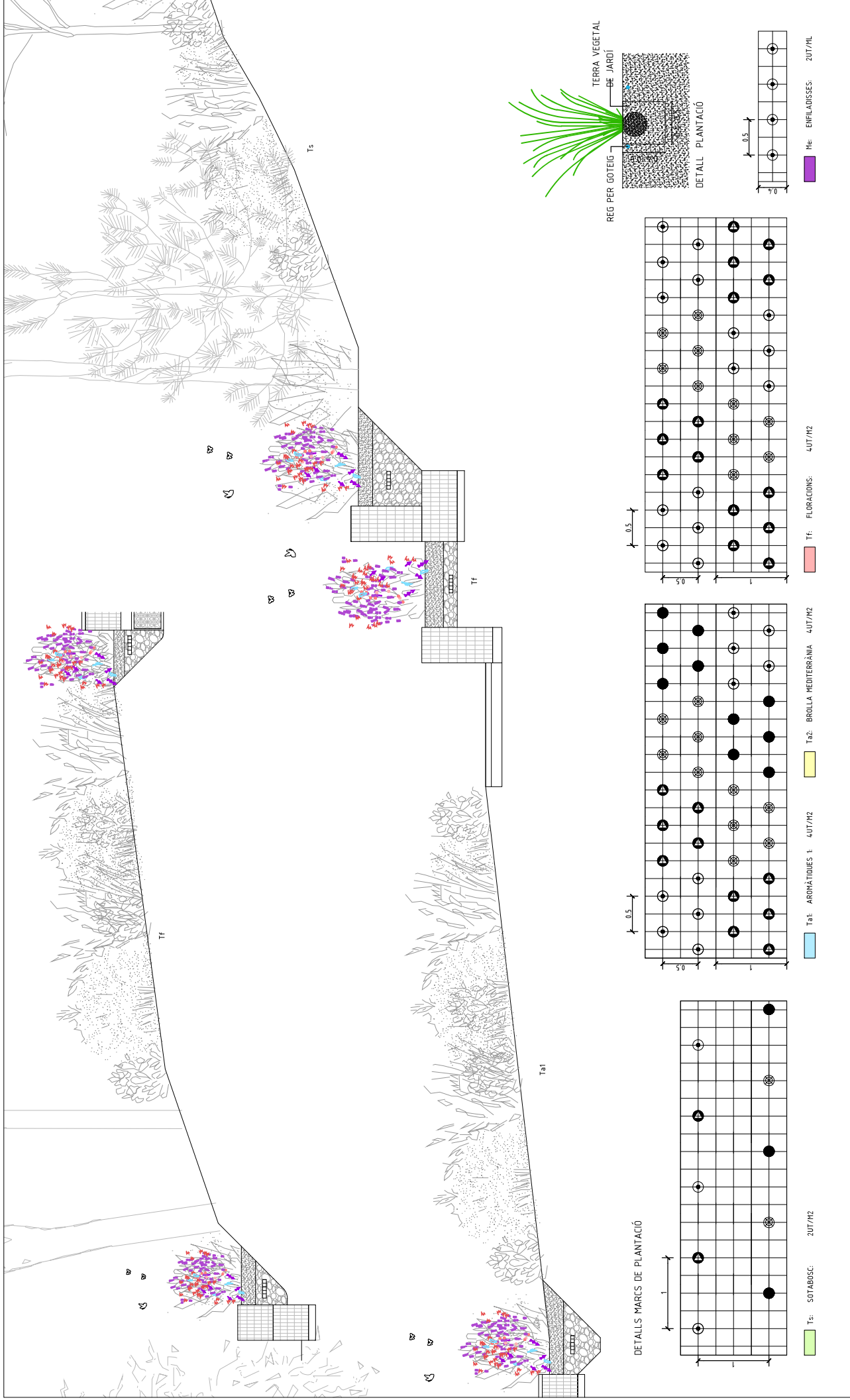
Ajuntament
 d'Arenys de Mar



Diputació
 Barcelona

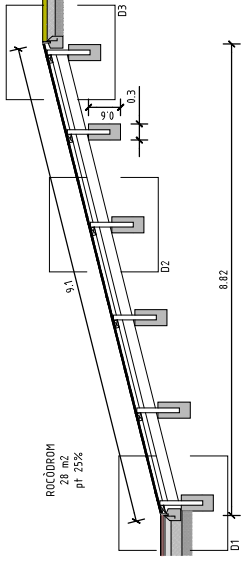
Gestió
 Servei d'Equipaments i Espai Públic

Arxiu
dwg

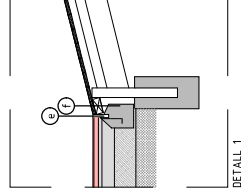


<p>Projecte / Estudi PROJECTE DE REFORMA DEL PARC DELS PAÏSOS CATALANS D'ARENYS DE MAR PROJECTE D'EXECUCIÓ</p>	<p>Localització C/ de Pompeu Fabra Municipi i comarca Arenys de Mar, Maresme Propietat i promotor Ajuntament d'Arenys de Mar</p>	<p>Ella tècnica redactora ESTUDI INAO scp Anna Fumadó i Francesc Puig, arquitectes</p>	<p>Aprovació municipal</p>
<p>Diputació Barcelona</p>	<p>Plànol PROPOSTA JARDINERIA PLANTES ARBUSTIVES</p>	<p>Arxiu dwg</p>	<p>Data Maig 2024 Escala (A3) 1:50 Número 16.03</p>

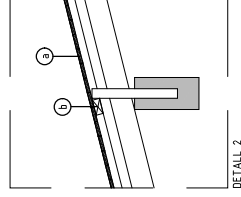
ÀREA DE JOCS INFANTIL



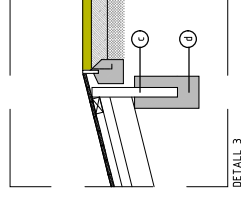
ROCÒDROM
28 m²
PT 25%



DETAIL 1
150



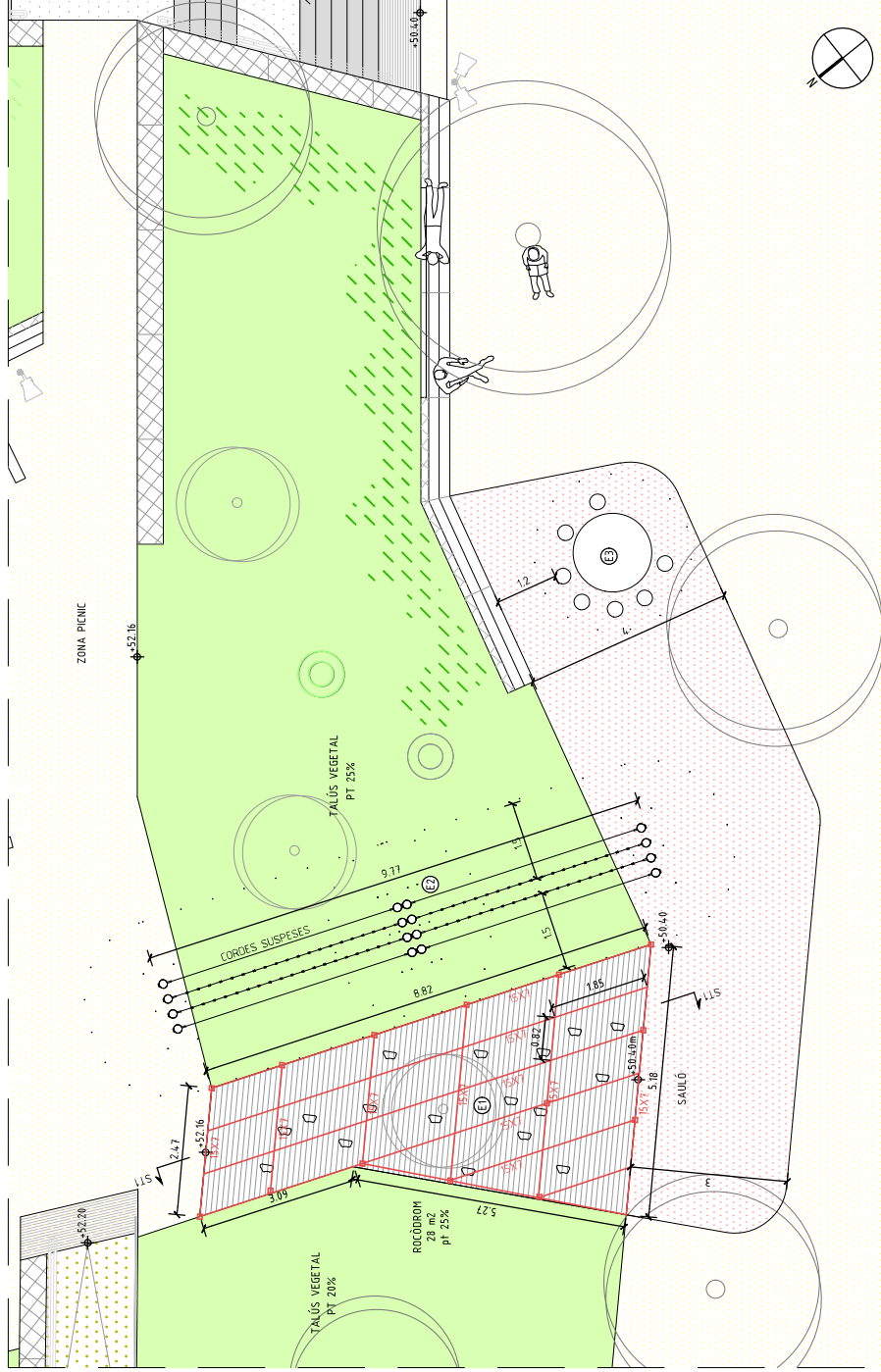
DETAIL 2
150



DETAIL 3
150

TARIMA DE FUSTA
ROCÒDROM INFANTIL

- Ⓐ Tarima de fusta de liston de pi tractada
65 listons de 14 x 2,8 cm
- Ⓑ Estructura de suport, biques de fusta de pi
15 X 7 cm
- Ⓒ Panell de suport de fusta de pi
9 x 9 x 80cm
- Ⓓ Reforc fonamentació, peça de formigó
30 x 30 x 60 cm
- Ⓔ Llitó de fusta de pi cupertizat
35X14cm
- Ⓕ Dda de formigó HK-20mm



LLEGGENDA JOCS INFANTILS

- Ⓐ ROCÒDROM INFANTIL - TARIMA AMB 18 GRIPS DESCALADA PETITS
- Ⓑ CORDES SUSPESSES JOCS DE 4 CORDES (L:5,25m) (ALÇADA CORDES: 2 A 30CM I 2 A 120CM) AMB 8 MUNTANTS DE SECCIÓ QUADRADA DE FUSTA DE LÀRIX REF. 6.51800 DE BDU O EQUIVALENT (2UT)
- Ⓒ TALLA RODONA Ø15m (H:70-75cm) AMB TAMBORETS ALTURA ACCESSIBLE REF. 34.35000 DE BDU O EQUIVALENT

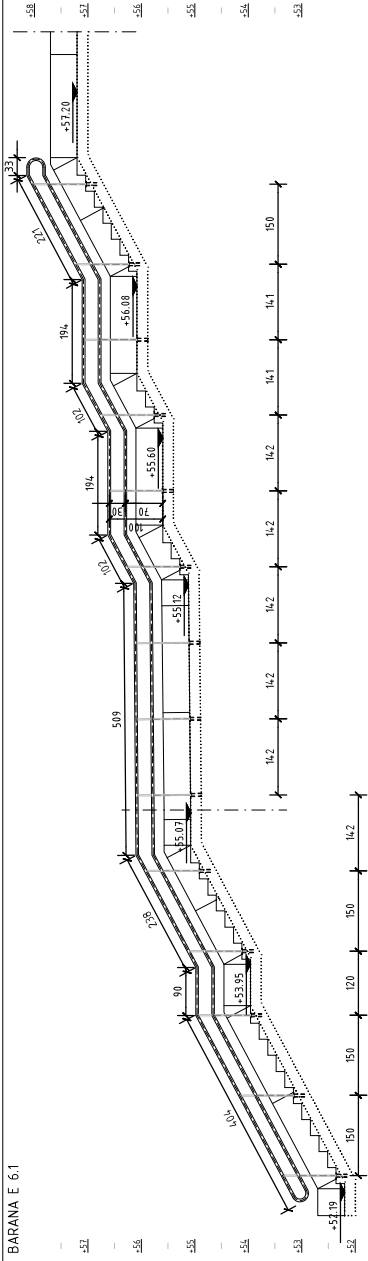
- SUBESTRUCTURA TALÚS TARIMA DE FUSTA
- ÀMBIT TALÚS VEGETAL

NOTA: - TOTS ELS ELEMENTS SITUATS DINS L'ÀREA DE JOCS TINDRAN UNA SEPARACIÓ MÍNIMA 15M RESPECTE EL PERÍMETRE DE L'ÀREA DE JOCS.
- ELS REMATS DE FUSTA DE CONTACTE AMB LA ZONA DE JOCS TINDRAN EL CANTELL ARRODONIT
- VEURE PLÀNOL DETALLS FONAMENTACIÓ.

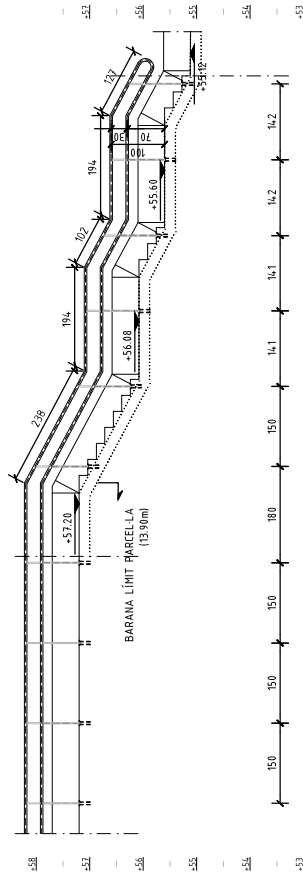
L'ÀREA DE JOCS POT PRESCINDIR DE TANCAMENT DONAT QUE:

- LA DISTÀNCIA ENTRE EL PERÍMETRE DE L'ÀREA I QUALSEVOL ELEMENT POTENCIALMENT PERILLÓS ÉS SUPERIOR A 15M
- LA DISTÀNCIA ENTRE EL PERÍMETRE DE L'ÀREA I LA CALÇADA ÉS SUPERIOR A 15M
- L'ÀREA ESTÀ DESTINADA A MAJORS DE 6 ANYS


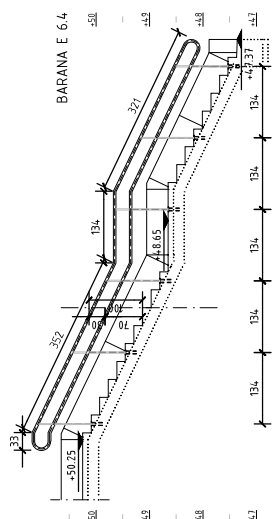
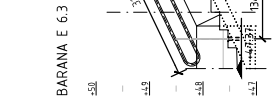
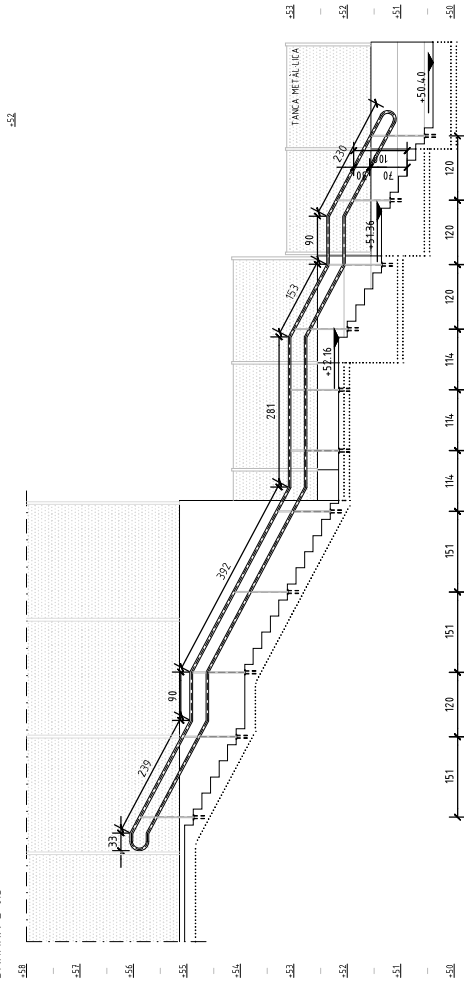
BARANA E 6.1



BARANA E 6.2



BARANA E 6.5



Diputació
Barcelona

Ajuntament
d'Arenys de Mar

Projecte / Estudi
**PROJECTE DE REFORMA DEL PARC DELS
PAÏSOS CATALANS D'ARENYS DE MAR**
PROJECTE D'EXECUCIÓ

Localització
C/ de Pompeu Fabra
Municipi i comarca
Arenys de Mar, Maresme
Propietat i promotor
Ajuntament d'Arenys de Mar

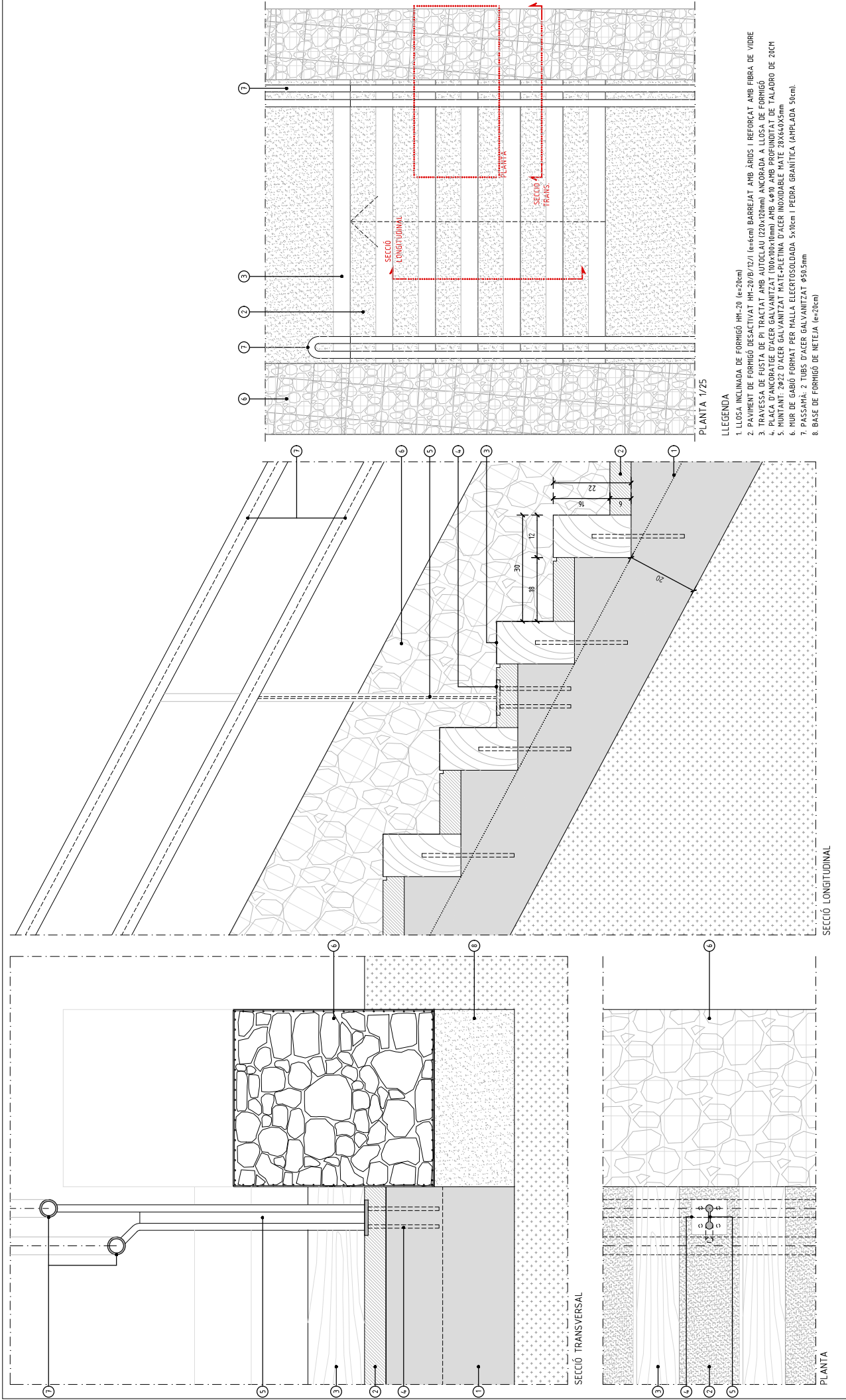
El/la tècnica redactor/a
ESTUDI NAO scp
Anna Fumadó i Francesc Puig, arquitectes


Gestió
Servei d'Equipaments i Espai Públic

Plànol
**BARANES
ALÇATS**

ArxIU
.....dwg

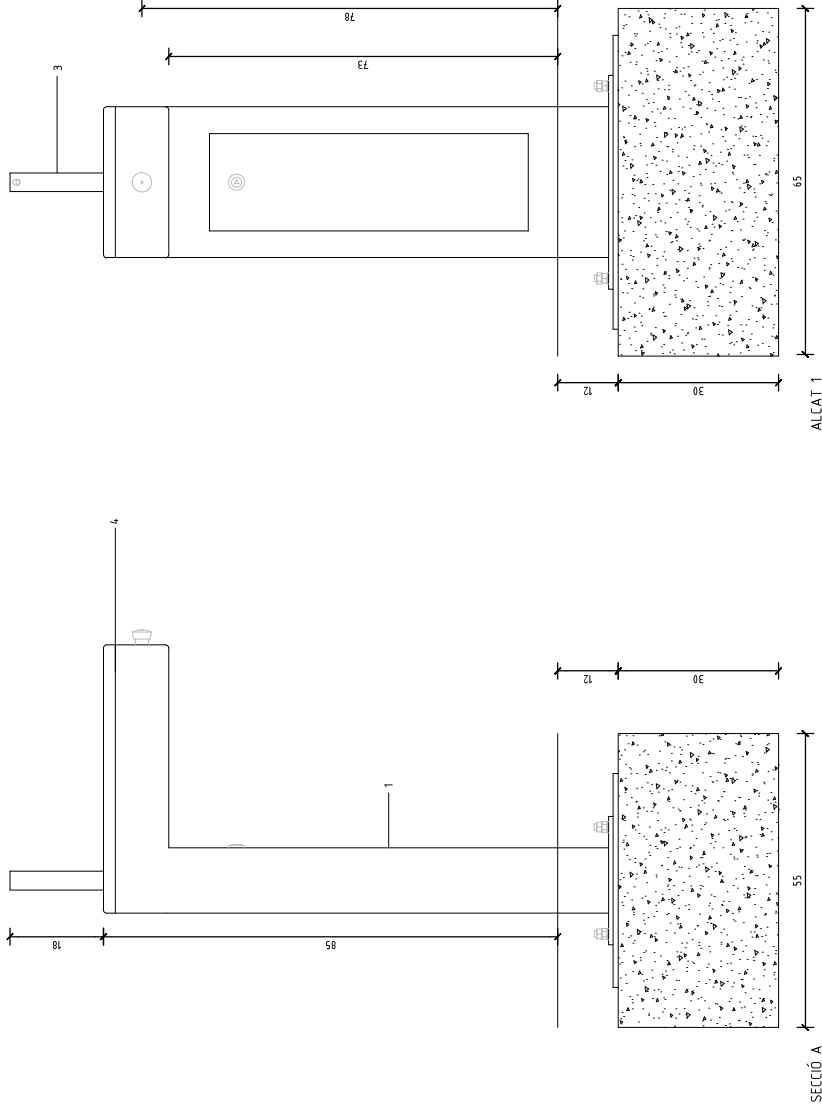
Data
Maig 2024
Escala (A3)
1:100
Número
17.03



 <p>Diputació Barcelona</p>	<p>Projecte / Estudi PROJECTE DE REFORMA DEL PARC DELS PAÏSOS CATALANS D'ARENYS DE MAR PROJECTE D'EXECUCIÓ</p>	<p>Localització C/ de Pompeu Fabra Municipi i comarca Arenys de Mar, Maresme Propietat i promotor Ajuntament d'Arenys de Mar</p>	<p>EI/La tècnica redactor/a ESTUDI NAO scp Anna Fumadó i Francesc Puig, arquitectes</p>	<p>PLÀNOL ESCALES DETAILS</p> <p>ArxIUdWG</p>	<p>Data Maig 2024</p> <p>Escala (A3) 1:10</p> <p>Número 17,05</p>
--	--	--	---	---	---

DETALL - FONT D'AIGUA

FONT TIPUS CAUDAL DE URBDERMIS O EQUIVALENT



LLEGGENDA

1. XAPA D'ACER INOXIDABLE e=3mm
2. REIXA EVACUACIÓ AIGUA ANTI-SALPICADURES
3. SORTIDOR DE LLAUTÓ ACABAT CROMAT AMB PULSADOR
4. SAFATA INTERIOR AÇER INOXIDABLE



Diputació
Barcelona

Ajuntament
d'Arenys de Mar

Projecte / Estudi

**PROJECTE DE REFORMA DEL PARC DELS
PAÏSOS CATALANS D'ARENYS DE MAR**

PROJECTE D'EXECUCIÓ

Localització

c/ de Pompeu Fabra
Municipi i comarca
Arenys de Mar, Maresme

Propietat i promotor
Ajuntament d'Arenys de Mar

El/la tècnica redactor/a

ESTUDI NAO scp
Anna Fumadó i Francesc Puig, arquitectes

Gestió

Servei d'Equipaments i Espai Públic

Plànol
**ELEMENTS URBANS
FONT**

Arxiu
.....dwg

Data

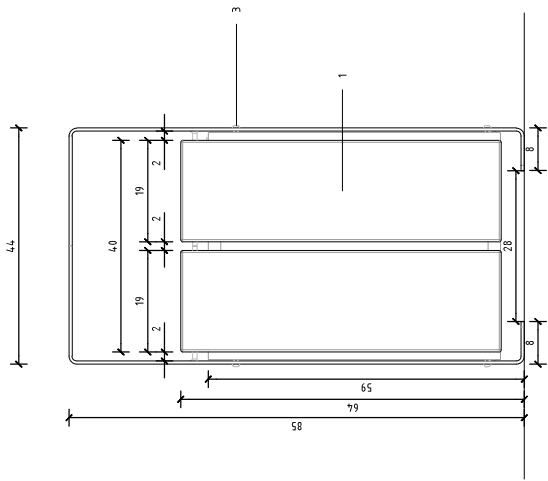
Maig 2024

Escala (A3)

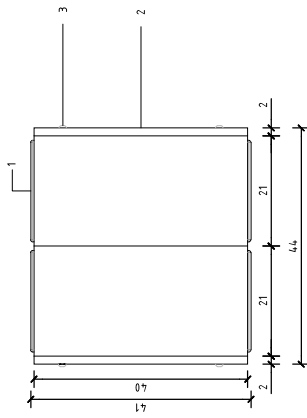
1:10

Número

17,06



ALCAT-SECCIÓ



ALCAT

LLEGGENDA

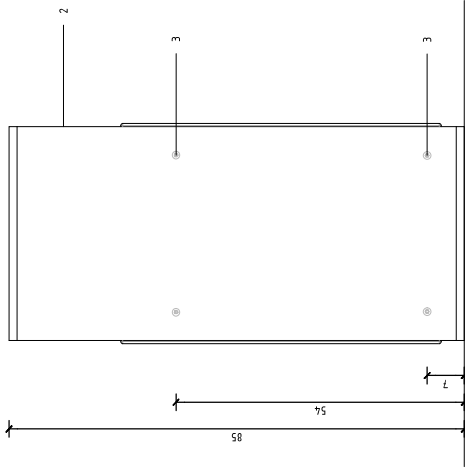
- 1. LITONS DE FUSTA CONFERA
- 2. AÇER
- 3. ANELATGES DE M10X100mm

PLANTA

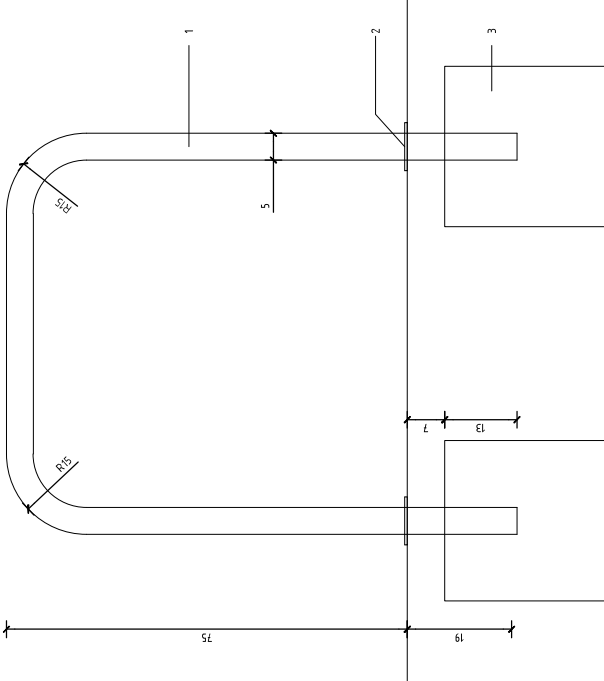
LLEGGENDA

- 1. TUBULAR Ø 50/AÇER GALVANITZAT
- 2. TAPAJUNTS D'AÇER GALVANITZAT Ø90
- 3. DAU DE FIXACIÓ DE FORMIGÓ 30X30 HM20

PLANTA



ALCAT LATERAL



ALCAT LATERAL

APARCABICICLETES



Projecte / Estudi
PROJECTE DE REFORMA DEL PARC DELS PAÏSOS CATALANS D'ARENYS DE MAR
 PROJECTE D'EXECUCIÓ

Localització
 c/ de Pompeu Fabra
 Municipi i comarca
 Arenys de Mar, Maresme
 Propietat i promotor
 Ajuntament d'Arenys de Mar

El/la tècnica redactor/a
 ESTUDI NAO scp
 Anna Fumadó i Francesc Puig, arquitectes

Aprovació municipal
 Gestió
 Servei d'Equipaments i Espai Públic

Plànol
ELEMENTS URBANS
PAPERERA APARCABICICLETES

Data
 Maig 2024
 Escala (A3)
 1:10
 Número
 17,07

Arxiu
dwg



Diputació
 Barcelona

Ajuntament
 d'Arenys de Mar

